

2024년도 문화재위원회

제4차 사적분과위원회 회의자료

▣ 회의일시 : 2024. 4. 17. (수요일), 14:00 ~

▣ 장 소 : 정부대전청사 1동 906호 대회의실

목 차

【심의사항】

- | | |
|----|----------------------------------|
| 1 | 서울 풍납동 토성 문화재구역 추가 지정 |
| 2 | 익산 미륵사지 내 미륵산성 평탄지 2차 정밀발굴조사 |
| 3 | 청주 상당산성 내외 야간경관 조성 |
| 4 | 청주 정북동 토성 내외 미호강 생태공원 편의시설 조성 |
| 5 | 공주 공산성 내 웅진성 수문병 근무 교대식 개최 |
| 6 | 경주 동궁과 월지 주변 그린스마트스쿨 조성 |
| 7 | 화순 효산리와 대신리 보호구역 내외 도로 확장 |
| 8 | 광주 조선백자 요지 주변 공동주택 기반시설 조성 |
| 9 | 예산 윤봉길 의사 유적 주변 생활형숙박시설 등 신축 |
| 10 | 예산 윤봉길 의사 유적 내 기념비 이설 |
| 11 | 부산 연산동 고분군 주변 황토체험장 조성 및 숲길정비 |
| 12 | 부산 복천동 고분군 주변 공동주택 신축(허가사항 변경허가) |
| 13 | 청주 상당산성 보호구역 내 가설시설물 설치 |
| 14 | 산청 조식 유적 내 공적비(3기) 건립 |
| 15 | 남해 충렬사 내 내삼문 계단 안전난간 설치 |
| 16 | 함안 말이산 고분군 주변 농막(컨테이너) 설치 |
| 17 | 함안 말이산 고분군 주변 소매점 신축 |
| 18 | 남한산성 주변 근린생활시설 신축(허가사항 변경허가) |
| 19 | 서울 풍납동 토성 주변 풍납미성아파트 주택재건축정비사업 |
| 20 | 익산 토성 주변 건축행위 등에 관한 허용기준 조정 |
| 21 | 서산 보원사지 주변 건축행위 등에 관한 허용기준 조정 |
| 22 | 사적 주변 건축행위 등에 관한 허용기준 조정 |

【검토사항】

- | | |
|---|----------------------------------|
| 1 | 합천 성산 토성 사적 지정 검토 |
| 2 | 부여 정림사지 등 내 부여 유물수장고 확충 사업 부지 검토 |
| 3 | 경기도 문화재 보호 조례 개정(안) 검토 |

【보고사항】

1	문화재위원회 사적분과 제2차 소위원회 결과 보고	
2	국가지정문화재 현상변경 등 처리 보고	

【 심의사항 】

안건번호 사적 2024-04-001

1. 서울 풍납동 토성 문화재구역 추가 지정

가. 제안사항

서울특별시 송파구 소재 사적 「서울 풍납동 토성」의 문화재구역 추가 지정 사항을 부의하오니 심의하여 주시기 바랍니다.

나. 제안사유

- 서울 풍납동 토성 내 풍납동 485-1번지(145.0㎡)와 222-22번지(119.0㎡)를 사적으로 추가 지정하는 사항임.
- 추가 지정 예고기간동안 별도 접수 의견 없음.[문화재청 공고 제2024-101호(2024.02.22.)/문화재청 공고 제2024-113호(2024.03.06.)]

다. 주요내용

- (1) 신청인 : ○○○
- (2) 대상문화재명 : 서울 풍납동 토성(사적 / 1963.01.21. 지정)
 - 소재지 : 서울시 송파구 풍납동 일원
- (3) 신청내용
 - 기존 지정 면적 : 1,520필지, 410,961.2㎡
 - 추가지정 : 2필지, 264㎡(풍납동 485-1번지, 222-22번지)
 - 추가지정 후 면적 : 1,522필지, 411,225.2㎡
- (4) 지정사유 : 「풍납토성 보존·관리 종합계획(2023)」에 따라 풍납토성 내 보존구역(Ⅱ권역)에 위치하고 있어 향후 풍납토성 정비에 중요한 지역이므로 사적 지정 필요

2. 익산 미륵사지 내 미륵산성 평탄지 2차 정밀발굴조사

가. 제안사항

전북특별자치도 익산시 소재 「익산 미륵사지」 내 미륵산성 발굴조사를 위하여 국가지정문화재 현상변경 허가 신청한 사항을 부의하오니 심의하여 주시기 바랍니다.

나. 제안사유

- 익산 미륵사지 문화재구역 내 위치하고 있는 미륵산성(지방기념물)의 보존 관리시행계획에 따라 발굴조사 마스터플랜에 근거한 사업부지 발굴조사를 실시하여 향후 학술조사(유적의 정체성 연구) 추진방향 및 유적 보존 정비 방안의 기초자료를 확보하고자 함

다. 주요내용

- (1) 신청인 : ○○○
- (2) 대상문화재명 : 익산 미륵사지(사적 / 1966.06.22. 지정)
 - 소재지 : 전북 익산시 금마면 기양리 32-2 일원
- (3) 신청내용<매장문화재 정밀발굴조사 실시>
 - 조사지역 : 전북 익산시 금마면 신용리 산124-1
 - 조사면적 : 250m²(평탄지 II구역 내)
 - 조사기관 : (재) 전북문화유산연구원
 - 조사내용 : 기존 정밀발굴조사에서 확인하였던 석축저수조와 토루의 성격 파악을 위한 매장문화재 정밀발굴조사

3. 청주 상당산성 내외 야간경관 조성

가. 제안사항

충청북도 청주시 소재 사적 「청주 상당산성」 내외 야간경관사업을 추진하기 위하여 국가지정문화재 현상변경등 허가 신청한 사항을 부의하오니 심의하여 주시기 바랍니다.

나. 제안사유

- 청주 상당산성 내외 야간경관을 조성하여 시민 및 관광객들을 위한 여가 문화공간으로 제공하고 산성의 성내 저수지 및 산성마을 인근 이용객의 야간 안전성을 확보하기 위해 신청한 사항임.

다. 주요내용

- (1) 신청인 : ○ ○ ○
- (2) 대상문화재명 : 청주 상당산성(사적 / 1970.10.01. 지정)
 - 소재지 : 충북 청주 상당산성 성내로 124번길 14일원
- (3) 신청내용<야간 경관 조성>
 - 위치 : 충북 청주시 상당구 산성동 28-2번지 외 15필지(문화재지정구역, 보호구역, 1구역)
 - 사업내용
 - 사업면적: L=840m
 - 사업내용

설치구간	설치내역		배치간격
주차장	보안등 (PL-1) 수목투광조명(TR-1)	55W LED × 8EA 27W LED × 35EA	15m 간격 배치
진입로	문화재안내판(1) 문화재안내판(2) 관광안내도 관광안내도 간접조명(LW-1)	가로 710 × 높이 2,150 가로 1,200 × 높이 2,150 가로 2,359 × 높이 1,880 10W LED × 4EA	
산책로	블라드조명 (BD-1) 수목투광조명 (TR-1)	5W LED × 87EA 27W LED × 179EA	5m 편측 배치

설치구간	설치내역		배치간격
성벽	투광조명(FD-1)	18W LED × 107EA	3m 배치 석재외함 이용 설치
남문	처마 정면 투광조명(SP-1)	72W LED × 6EA	2m POLE 이용설치/3등용 석재외함 이용 설치 석재외함 이용 설치
	처마 측면 투광조명(SP-2)	72W LED × 4EA	
	입구 라인투광조명(FD-2)	18W LED × 4EA	
설치구간	토목공사		기타 설치내역
주차장	보안등 (PL-1)	300×300×150 기초타설	칼블럭, 배관 설치
	수목투광조명(TR-1)		
산책로	블라드조명 (BD-1)	300×300×150 조명기구 기초	ELP전선관, 접지용 전선 설치 칼블럭, 배관 설치
	수목투광조명 (TR-1)	300×300×150 기초타설	
성벽	투광조명(FD-1)	300×400×400 조명기구 기초	석재외함 300×350×365
남문	처마 정면 투광조명(SP-1)	400×500×600 기초타설	접지용 전선 설치 석재외함 850×460×480 돌본드 고정
	처마 측면 투광조명(SP-2)	콘크리트 기초작업	
	입구 라인투광조명(FD-2)		

※ 분전반 : 진입로 관광안내도 옆 설치

- 조명유지시간

설치구간	설치내역	
주차장	보안등 (PL-1)	하절기 19시~일출시 동절기 17시~일출시
	수목투광조명(TR-1)	하절기 19시~22시 동절기 17시~22시
진입로	수목투광조명(TR-1) 관광안내도 간접조명(LW-1)	하절기 19시~22시 동절기 17시~22시
산책로	블라드조명 (BD-1)	하절기 19시~22시 동절기 17시~22시
	수목투광조명 (TR-1)	하절기 19시~22시 동절기 17시~22시
성벽	투광조명(FD-1)	하절기 19시~22시 동절기 17시~22시
남문	처마 정면 투광조명(SP-1) 처마 측면 투광조명(SP-2) 입구 라인투광조명(FD-2)	하절기 19시~22시 동절기 17시~22시

4. 청주 정북동 토성 내외 미호강 생태공원 편의시설 조성

가. 제안사항

충청북도 청주시 소재 사적 「청주 정북동 토성」 내외 미호강 생태공원 편의시설 조성사업을 추진하기 위하여 국가지정문화재 현상변경등 허가 신청한 사항을 부의하오니 심의하여 주시기 바랍니다.

나. 제안사유

- 청주 정북동 토성 내외에 시민들의 여가와 문화 공간을 제공하기 위하여 자연과 시민이 함께하는 친환경적인 생태하천 환경 조성 및 현지 여건과 주민 의견을 반영한 다목적 공간을 조성하고자 신청한 사항임.

다. 주요내용

- (1) 신청인 : ○○○
- (2) 대상문화재명 : 청주 정북동 토성(사적 / 1999.10.28. 지정)
 - 소재지 : 충북 청주시 청원구 정북동 351-1
- (3) 신청내용<미호강 생태공원 편의시설 조성>
 - 위치 : 충북 청주시 청원구 정북동 502번지 외 7필지(문화재보호구역, 1구역)
 - 사업내용

도로 공사 (제방도로 확장)	콘크리트 포장		A=964.8㎡	
	옹벽 설치(비탈면)		H=1.0~1.5m, L=199m	
다목적 공간 조성	토목공사	성토(흙쌓기)	H=0.06~0.08m	
		절토(흙깎기)	H=0.15~0.4m	
	옹벽 설치(비탈면)		H=1.0m, L=217.5m	
	경계석 설치		직선 L=586m, 곡선 L=18m	
	수로관 설치		L=213.0m	
	잔디블럭 포장		A=2,395.8㎡	
	목교 설치(다목적공간~정북동토성 연결)		B=3.0m, L=20m 1개소(합성목재)	
식재 조성 ※ 기존 수목	잔디 포장	A=1,639.2㎡		
	패랭이	8cm	1,000주	

	2그루 유지	꽃잔디 아스타국화	8cm 8cm	700주 800주
	잔디등(블라드등 LED25W)	20개소(BU-G-L002) 25m 이내 간격 설치	12개소(SOL-G-L100) (220v, 60HZ, 100W급) 5개소(BU-G-L002) (220v, 60HZ, 25W급)	

5. 공주 공산성 내 응진성 수문병 근무 교대식 개최

가. 제안사항

충청남도 공주시 소재 「공주 공산성」 내 응진성 수문병 근무 교대식 개최를 위하여 국가지정문화재 현상변경 허가 신청한 사항을 부의하오니 심의하여 주시기 바랍니다.

나. 제안사유

- 공주 공산성을 방문하는 관람객을 위한 상설프로그램 운영으로 백제문화 향유 기회를 제공하고, 올해로 70회를 맞는 백제문화제의 콘텐츠를 다양화하고자 추진하는 행사임

다. 주요내용

- (1) 신청인 : ○○○
- (2) 대상문화재명 : 공주 공산성(사적 / 1963.01.21. 지정)
 - 소재지 : 충남 공주시 금성동 65-2번지 일원
- (3) 신청내용<2024 응진성 수문병 근무 교대식 개최>
 - 위치 : 충남 공주시 금성동 65-2번지 일원(문화재구역)
 - 행사내용
 - 행사명 : 2024 응진성 수문병 근무 교대식(세계유산 상설프로그램)
 - 사용면적 : 약 2,500㎡
 - 기간 : 2024.4.20.~11.10.(매주 토, 일 및 공휴일) 11:00~16:00/총5회
 - ※ 백제문화재 기간 중 매일 운영, 혹서기(6~8월) 미운영
 - 행사내용 : 수문병 근무 교대식(30분 내외), 부대행사(포토존, 퀴즈대회 등)
 - 가설시설물 : 몽골텐트(5×5m) 2개, 판매대(1×2m, 높이2m)
 - ※ 판매상품 : 공주시 캐릭터 상품(인형, 마그넷, 알밤 및 곰 키링, 파우치 등)
 - 행사목적 : 관람객의 참여와 흥미를 유발할 수 있는 상설 공연프로그램 운영을 통해 볼거리 제공 및 지역경제 활성화 도모

6. 경주 동궁과 월지 주변 그린스마트스쿨 조성

가. 제안사항

경상북도 경주시 소재 사적 「경주 동궁과 월지」 주변 그린스마트 스쿨을 조성하고자 행위허가 신청한 사항을 부의하오니 심의하여 주시기 바랍니다.

나. 제안사유

- 경주 동궁과 월지 주변 선덕여자고등학교에서 그린스마트 스쿨을 조성하고자 신청한 사항임
 - '24년 2차 위원회('24.02.21.) 부결 : 문화재 역사문화환경 저해

다. 주요내용

- (1) 신청인 : ○○○
- (2) 대상문화재명 : 경주 동궁과 월지(사적 / 1963.01.21. 지정)
 - 소재지 : 경북 경주시 인왕동 26번지 외
- (3) 신청내용<선덕여자고등학교 그린스마트 스쿨 조성>
 - 위치 : 경북 경주시 인왕동 571-1(문화재구역과 연접/1구역)
 - 사업내용
 - 증축 건축면적/ 증축 연면적 : 227.62㎡ / 86.15㎡(본관동 74.37㎡, 창고 11.78㎡)
 - 증축 건물 높이 : 본관동 연결통로 11.9m, 창고 3.65m, 풍경마루 9.4m
 - 토목공사 : 터파기 265㎡, 되메우기 116㎡

구분	'24년 2차-부결	금회	증감
증축 건축면적	241.99㎡	227.62㎡	△14.37
증축 연면적	86.15㎡(본관동 74.37㎡, 창고 11.78㎡)	좌 동	
증축 건물높이	본관 연결통로 11.9m, 창고 3.65m, 풍경마루 9.4m	좌 동	
터파기/되메우기	315㎡/138㎡	265㎡/116㎡	△50 / △22
풍경마루 폭	6.6m	4.2m	△2.4

(4) 신청인 의견

- 본관동은 학교 설립 이후 약 49여년이 경과하여 기능적으로 노후화를 보이고 있으며, 그린스마트 미래학교 사업을 통하여 다양한 교수학습 등 쾌적하고 안전한 교육환경을 조성하고자 함.

7. 화순 효산리와 대신리 보호구역 내외 도로 확장

가. 제안사항

전라남도 화순군 소재 사적 「화순 효산리와 대신리」 보호구역 내외 도로 확장을 위하여 국가지정문화재 현상변경등 허가 신청한 사항을 부의하오니 심의하여 주시기 바랍니다.

나. 제안사유

- 화순 효산리와 대신리 보호구역 내외 도로 확장을 위하여 신청한 사항임.

다. 주요내용

(1) 신청인 : ○○○

(2) 대상문화재명 : 화순 효산리와 대신리(사적 / 1998.09.17. 지정)

- 소재지 : 전남 화순군 도곡면 효산리 산68-1번지 외, 춘양면 대신리 외

(3) 신청내용<도로 확장>

- 위치 : 전남 화순군 도곡면 효산리(문화재보호구역, 1구역)

○ 사업내용

- 기존 2차선 도로를 3차선으로 확장

· 당초 8m → 확장 11~13m

- 총 연장 1.3km 중 보호구역 218m, 1구역 351m

8. 광주 조선백자 요지 주변 공동주택 기반시설 조성

가. 제안사항

경기도 광주시 소재 사적 「광주 조선백자 요지」 주변의 공동주택 기반 시설을 조성하고자 행위허가 신청한 사항을 부의하오니 심의하여 주시기 바랍니다.

나. 제안사유

- 광주 조선백자 요지 주변의 공동주택 기반시설을 조성하고자 신청한 사항임.

다. 주요내용

(1) 신청인 : ○○○

(2) 대상문화재명 : 광주 조선백자 요지(사적 / 1985.11.07. 지정)

- 소재지 : 경기도 광주시 곤지암읍 신대리 일원(신대리 5호, 7호)

(3) 신청내용<공동주택 기반시설 조성>

- 위치 : 경기도 광주시 곤지암읍 신대리 91-3번지 일원{문화재구역과 연결 /1구역(개별검토), 2구역(평지붕 8m, 경사지붕 11m), 4구역(광주시 도시계획조례 등 관련법률에 따라 처리)}

○ 사업내용

- 경관녹지 : 2,765.4m²(교목 124주, 관목 10,220주 등)
- 소공원 : 1,444.0m²(교목 108주, 관목 1,910주, 파고라, 체력단련시설 등)
- 도로 : 14,978.0m²(소로(4개로) B=8~10m, L=731m, 중로(3개로) B=12~18.5m, L=539m)
- 주차장 : 1,860m²(아스팔트포장, 투수콘 포장, 보차도 경계석)

9. 예산 윤봉길 의사 유적 주변 생활형숙박시설 등 신축

가. 제안사항

충청남도 예산군 소재 사적 「예산 윤봉길 의사 유적」 주변 생활형숙박시설 등 신축을 위해 행위허가 신청한 사항을 부의하오니 심의하여 주시기 바랍니다.

나. 제안사유

- 예산 윤봉길 의사 유적 주변 생활형숙박시설 등을 신축하기 위해 신청한 사항임.

다. 주요내용

- (1) 신청인 : ○○○
- (2) 대상문화재명 : 예산 윤봉길 의사 유적(사적 / 1972.10.14. 지정)
 - 소재지 : 충남 예산군 덕산면 시량리 산40-1
- (3) 신청내용<생활형숙박시설 등 신축>
 - 위치 : 충남 예산군 덕산면 사동리 237-9 외 2필지{(문화재구역으로부터 430m 이격/4구역(예산시 도시계획조례))}
 - 사업내용
 - 대지면적: 9,217.30㎡ / 연면적: 11,309.08㎡ / 건축면적: 2,093.58㎡
 - 토목공사
 - 최대성토(9m), 최대절토(8m)
 - 옹벽공 : 보강토 옹벽(H=0.5~4.8/160m), 역L형옹벽(H=0.2~4.5/290m), 식생블럭식 옹벽(H=0.5~4.5/115m)
 - 포장공 : 콘트리트포장(T=20/1,163㎡), 아스콘포장(T=40/3,105㎡), 잔디식재(293㎡), 보도블럭(220㎡)

10. 예산 윤봉길 의사 유적 내 기념비 이설

가. 제안사항

충청남도 예산군 소재 사적 「예산 윤봉길 의사 유적」 내 기념비 이설을 위해 국가지정문화재 현상변경 허가 신청한 사항을 부의하오니 심의하여 주시기 바랍니다.

나. 제안사유

- 예산 윤봉길 의사 유적 내 기념비를 이설하기 위해 신청한 사항임.

다. 주요내용

(1) 신청인 : ○○○

(2) 대상문화재명 : 예산 윤봉길 의사 유적(사적 / 1972.10.14. 지정)

- 소재지 : 충남 예산군 덕산면 시량리 산40-1

(3) 신청내용<기념비 이설>

- 위치 : 충남 예산군 덕산면 시량리 91 외 1필지(문화재구역)

○ 사업내용 : 기념비 이설

- 우진회기공비 : $A=1.80m^2(B=1.5m, W=1.2m, H=1.6m)$

- 윤규상공적비 : $A=0.84m^2(B=1.2m, W=0.7m, H=1.7m)$

(4) 신청인의견

- 「예산 윤봉길 의사 유적」, 「보부상유물」 지정에 공헌한 윤규상의 공적과 윤봉길 의사 기념관 확충사업 부지제공 등 윤규상 후손의 고마운 마음을 기리고자 유적내 미관을 해치지 않고 문화재수리에 간섭되지 않는 위치로 기념비를 이설 및 존치하고자 함.

11. 부산 연산동 고분군 주변 황토체험장 조성 및 숲길정비

가. 제안사항

부산광역시 연제구 소재 사적 「부산 연산동 고분군」 주변 황토체험장 조성 및 숲길정비를 위해 행위허가 신청한 사항을 부의하오니 심의하여 주시기 바랍니다.

나. 제안사유

- 부산 연산동 고분군 주변에 황토체험장 조성 및 숲길정비를 위해 신청한 사항임

다. 주요내용

(1) 신청인 : ○○○

(2) 대상문화재명 : 부산 연산동 고분군(사적 / 2017.06.30. 지정)

- 소재지 : 부산시 연제구 연산동 산90-4

(3) 신청내용<황토체험장 조성 및 숲길정비>

- 위치 : 부산시 연제구 연산동 952-48번지 외 5필지{문화재구역과 연결 /1구역(개별검토)}

○ 사업내용

1) 황토체험장

- 터파기 m^3 , 되메우기 $9.7m^3$, 흙깎기 $51.3m^3$, 흙쌓기 $10.2m^3$ 부지정지 $219.5m^2$ 체험장 숲길 확폭 $24.7m$, 위험수목제거 5주, 잡목제거 $164.7m^2$, 무근구조물 깨기 $7.5m^3$, 콘크리트포장 절단 $115.0m$, 평벤치 이설 5EA, 규사포장 $12m^2$, 황토포장A $131.6m^2$. 황토포장B $11.6m^2$, 원형경계목A $71.8m$, 원형경계목B $27.7m$, 침목계단 49단, 흙콘크리트포장 $34.5m^2$, 미끄럼방지포장 $5.0m^2$, 앞음벽(등반이) $7.8m$, 앞음벽 $8.0m$, 산석쌓기, 안내판 5EA, 목재편책 $17.6m$, 로프웬스 14경간, 세족대 1EA, 신발장1EA, 스틸그레이팅 4EA, 집수정, 기존배수연결 1개소, 우수관 $17.5m$, 세족장급수배관 1식

2) 숲길정비

- 숲길정비A $108.0m$, 숲길정비B $20.0m$, 야자매트철거 $108m$

3) 치유숲길(2단계)

- 터파기 9.2m³, 퇴메우기 8.4m³, 야자매트 105m, 데크덱터 1식, 돌쌓기26m, 원주목편책 20.9m, 평상2EA, 쉼배드2EA, 입구게이트 1EA

12. 부산 북천동 고분군 주변 공동주택 신축(허가사항 변경허가)

가. 제안사항

부산광역시 동래구 소재 사적 「부산 북천동 고분군」 주변 공동주택 등 정비를 위하여 행위허가(허가사항 변경허가) 등 신청한 사항을 부의하오니 심의하여 주시기 바랍니다.

나. 제안사유

- 부산 북천동 고분군 주변 공동주택 등 정비를 위해 신청한 사항임
 - '20년 7차 소위원회('20.09.23.) 조건부가결
 - ① 200m 초과되는 부분은 부산시 문화재위원회 심의를 받을 것
 - ② 사업부지 전체에 대해 발굴조사 실시

다. 주요내용

- (1) 신청인 : ○○○
- (2) 대상문화재명 : 부산 북천동 고분군(사적 / 1981.06.09. 지정)
 - 소재지 : 부산시 동래구 북천로 66
- (3) 신청내용<공동주택 신축>
 - 위치 : 부산시 동래구 칠산동 246번지 일원(문화재구역과 연접/2~5구역)
 - 사업내용

구분		'20년 소위7차-조건부가결	금회 신청안	비고
대지면적	구역면적	399,960㎡	400,066㎡	증 106㎡
	공제면적	136,973㎡	144,937㎡	증 7,964㎡
	실사용면적	262,987㎡	255,129㎡	감 7,858㎡
규모	지하5층/지상45층 (문화재구역 내 지하5층/지상26층) 5,122세대	지하5층/지상32층 (문화재구역 내 지하5층/지상25층) 4,300세대	감 지상12층 - 감 822세대	
최고높이	11.85~151.11m	14.35~108.0m	-	
건축면적	53,331.7463㎡	55,290.1250㎡	증 1,958.3787㎡	
건폐율	20.28%	21.67%	증 1.39%	

구분		'20년 소위7차-조건부가결	금회 신청안	비고
연면적	지상	596,838.9696m ²	553,309.0743m ²	감 43,529.8953m ²
	지하	297,587.2316m ²	396,265.0503m ²	증 98,677.8187m ²
	합계	894,426,2012m ²	949,574.1246m ²	증 55,147.9234m ²
	용적률 산정용	596,838.9696m ²	553,309.0743m ²	감 43,529.8953m ²
용적률		226.95%	216.87%	감 10.08%

13. 청주 상당산성 보호구역 내 가설시설물 설치

가. 제안사항

충청북도 청주시 소재 사적 「청주 상당산성」 보호구역 내 가설시설물 설치를 위하여 국가지정문화재 현상변경 허가 신청한 사항을 부의하오니 심의하여 주시기 바랍니다.

나. 제안사유

- 청주 상당산성 보호구역 내 데크, 그네 및 입간판을 설치하기 위해 신청한 사항임

다. 주요내용

- (1) 신청인 : ○○○
- (2) 대상문화재명 : 청주 상당산성(사적 / 1970.10.01. 지정)
 - 소재지 : 충북 청주 상당산성 성내로 124번길 14일원
- (3) 신청내용 <가설 시설물 설치>
 - 위치 : 충북 청주시 상당구 산성동 81번지(문화재보호구역)
 - 사업내용 : 목재데크 5ea, 목재그네 4ea, 입간판 1ea 설치
 - 대지면적: 2,826㎡
 - 설치면적: 약 92㎡ (데크 90㎡, 입간판 2㎡)
 - 설치규모
 - 목재데크(5ea) : 가로 6.0m × 세로 3.0m
 - 목재그네(4ea) : 가로 2.0m × 세로 2.0m × 높이 2.0m(데크 위 설치)
 - 입간판(1ea) : 가로 1.5m × 높이 1.5m

14. 산청 조식 유적 내 공적비(3기) 건립

가. 제안사항

경상남도 산청군 소재 사적 「산청 조식 유적」 내 공적비(3기) 건립을 위하여 국가지정문화재 현상변경 허가 신청한 사항을 부의하오니 심의하여 주시기 바랍니다.

나. 제안사유

- 산청 조식유적 내 공적비(3기) 건립을 위하여 신청한 사항임

다. 주요내용

(1) 신청인 : ○○○

(2) 대상문화재명 : 산청 조식 유적(사적 / 1984.01.26. 지정)

- 소재지 : 경남 산청군 시천면 사리 384번지 일원

(3) 신청내용<공적비(3기) 건립>

- 위치 : 경남 산청군 시천면 사리 384번지(문화재구역)

○ 사업내용

- 사업면적 : 약 48m²

- 비신규모 : 가로 70cm × 세로 40cm × 높이 200cm

- 사유 : 남명 조식의 위대한 선비정신의 계승발전에 지대한 공헌을 한 분들 중 3인의 빛나는 업적을 기리기 위하여 공적비 건립

※ 인물개요 : 김충열(1931년생, 남명학연구원 초대원장),
권순찬(1924년생, 전 남명학연구원 이사장),
조옥환(1932년생, 현 남명학진흥원 이사장)

15. 남해 충렬사 내 내삼문 계단 안전난간 설치

가. 제안사항

경상남도 남해군 소재 사적 「남해 충렬사」 내 내삼문 계단 안전난간 설치를 위하여 국가지정문화재 현상변경 허가 신청한 사항을 부의하오니 심의하여 주시기 바랍니다.

나. 제안사유

- 남해 충렬사 내 내삼문 계단 안전난간 설치를 위해 신청한 사항임

다. 주요내용

- (1) 신청인 : ○○○
- (2) 대상문화재명 : 남해 충렬사(사적 / 1973.06.11. 지정)
 - 소재지 : 경남 남해군 설천면 노량리 350번지
- (3) 신청내용<내삼문 계단 안전난간 설치>
 - 위치 : 경남 남해군 설천면 노량리 350번지(문화재구역)
 - 사업내용 : 철재 안전난간 설치(L=4.7m, H=1.2m, 2열)

16. 함안 말이산 고분군 주변 농막(컨테이너) 설치

가. 제안사항

경상남도 함안군 소재 「함안 말이산 고분군」 주변 농막(컨테이너) 설치를 위하여 행위허가 신청한 사항을 부의하오니 심의하여 주시기 바랍니다.

나. 제안사유

- 함안 말이산 고분군 주변 농막(컨테이너) 설치를 위하여 신청한 사항임.

다. 주요내용

- (1) 신청인 : ○○○
- (2) 대상문화재명 : 함안 말이산 고분군(사적 / 2011.07.28. 지정)
 - 소재지 : 경남 함안군 가야읍 도항리 484 등
- (3) 신청내용<농막(컨테이너) 설치>
 - 위치 : 경남 함안군 가야읍 사내리 99번지(문화재구역으로부터 42m 이격 /1구역)
 - 사업내용
 - 농막(컨테이너) 설치(3m×6m×높이 2.75m)

17. 함안 말이산 고분군 주변 소매점 신축

가. 제안사항

경상남도 함안군 소재 「함안 말이산 고분군」 주변 제1종근린생활시설(소매점) 신축을 위하여 행위허가 신청한 사항을 부의하오니 심의하여 주시기 바랍니다.

나. 제안사유

- 함안 말이산 고분군 주변 제1종근린생활시설(소매점) 신축을 위하여 신청한 사항임.

다. 주요내용

- (1) 신청인 : ○○○
- (2) 대상문화재명 : 함안 말이산 고분군(사적 / 2011.07.28. 지정)
 - 소재지 : 경남 함안군 가야읍 도항리 484 등
- (3) 신청내용<소매점 신축>
 - 위치 : 경남 함안군 가야읍 사내리 74번지(문화재구역으로부터 120m 이격 /1구역)
 - 사업내용
 - 대지면적(사용면적) : 2,194㎡(330㎡)
 - 건축면적 : 40㎡
 - 층수/구조 : 지상 1층(최고높이 3.77m) / 경량철골구조

18. 남한산성 주변 근린생활시설 신축(허가사항 변경허가)

가. 제안사항

경기도 광주시 소재 사적 「남한산성」 주변 근린생활시설을 신축하고자 행위허가(허가사항 변경허가) 신청한 사항을 부의하오니 심의하여 주시기 바랍니다.

나. 제안사유

- 남한산성 주변 근린생활시설을 신축하고자 변경허가 신청한 사항임
 - '23년 6차 위원회('23.06.14.) 조건부가결 : 관계전문가 자문을 받아 시행할 것, 관계법령에 따라 매장문화재 조사할 것
 - '24년 2차 위원회('24.02.21.) 부결 : 문화재 역사문화환경 저해

다. 주요내용

- (1) 신청인 : ○○○
- (2) 대상문화재명 : 남한산성(사적 / 1963.01.21 지정)
 - 소재지 : 경기도 광주시 남한산성면 산성리 산1 일원
- (3) 신청내용<근린생활시설 신축(허가사항 변경허가)>
 - 위치 : 경기도 광주시 남한산성면 산성리 886, 887{문화재구역으로부터 56m 이격/1구역(개별심의)}
 - 사업내용

구분	당초	변경(1차)	변경(2차)	증△감
건축주	안상록	서혜진	서혜진	
용도	근린생활시설	단독주택	단독주택	
건축면적/ 연면적	48.6㎡/48.6㎡	117.44㎡/185.78㎡	84.0㎡/134.4㎡	△33.44㎡/ △51.38㎡
층수/높이	지상1층/6.38m	지상2층/8.2m	지상2층/8.5m	2.12m
부지조성	콘크리트 옹벽 (H=0.5m~2m) 38m, 자연석쌓기 (H=0.5m~3m) 43m	콘크리트 옹벽 (H=0.5m~2.5m) 68m	콘크리트 옹벽 (H=0.5m~2.5m) 68m	변경없음

19. 서울 풍납동 토성 주변 풍납미성아파트 주택재건축정비사업

가. 제안사항

서울특별시 송파구 소재 사적 「서울 풍납동 토성」 주변 풍납미성아파트 주택재건축정비사업을 위해 행위허가 신청한 사항을 부의하오니 심의하여 주시기 바랍니다.

나. 제안사유

- 서울 풍납동 토성 주변 풍납미성아파트 주택재건축정비 사업을 위하여 신청한 사항임
- '24년 3차 위원회('24.03.13.) 보류 : 현지조사 후 재심의

다. 주요내용

- (1) 신청인 : ○○○
- (2) 대상문화재명 : 서울 풍납동 토성(사적 / 1963.01.21. 지정)
 - 소재지 : 서울시 송파구 풍납1동 72-1번지 외
- (3) 신청내용<풍납미성아파트 주택재건축정비사업>
 - 위치 : 서울시 송파구 풍납동 219번지(풍납토성 관리구역(IV권역))
(문화재구역과 연접/허용기준 미수립)
 - 사업내용 : 공동주택 8동, 상가건물 등 부대시설 3동

구분	내용	비고
대지면적	17,379.00㎡	사업구역 19,505.00㎡
용도	공동주택 및 부대복리시설	
건축면적	3,472㎡	지하는 주차시설로 연결
건폐율	19.98%	법정 건폐율 60%
연면적	66,822.93㎡(지상 42,322.38㎡)	
용적률	243.53%	토지이용계획확인원 200% 용적률 인센티브 적용 법정 250%
규모	○ 공동주택 : (지상) 6층~29층, (지하) 3층~2층 ○ 부대시설 : 지상 1층	최고높이 92m 이하, 지하 13m 이내
총 세대수	400세대	275세대→400세대

○ 참고자료

- 풍납미성아파트 현황 대비 계획

구 분	현 황	재건축계획	비 고
준공년도	1985.06.17.	-	
대지면적	19,505.0㎡	17,379.00㎡	사업구역 19,505.00㎡
세대수	275세대(4개동)	400세대(8개동)	
용적률	167%	243.53%	
층 수	지하 1층/지상 11층	지하 2~3층/지상 6~29층	
용도지역	제2종 일반주거지역	제2종 일반주거지역	
기타사항	중점경관관리구역(한강변)	중점경관관리구역(한강변)	공동주택 7층이상 서울시 건축위원회 경관심의 대상

- 풍납미성아파트 주택재건축정비 추진경과

- 1985. 06. : 풍납미성아파트 준공
- 2019. 06. : 풍납미성아파트 재건축추진준비위원회 발족
- 2021. 03. : 정밀안전진단 실시결과 조건부 재건축(D등급) 판정
- 2023. 02. : 재건축 안전진단 자문위원회 조건부 재건축(D등급) 판정
- 2023. 06. : 주택재건축 정비계획수립 및 정비구역지정(안) 송파구 접수
- 2024. 02. : 풍납미성아파트 정비계획 송파구 영향검토(결과 : 영향있음)
- ※ 양각 적용 및 지하 매장문화재 유존조사 필요 등
- 2024. 02. : 역사문화환경 보존지역 내 행위허가 신청

20. 익산 토성 주변 건축행위 등에 관한 허용기준 조정

가. 제안사항

전북특별자치도 익산시 소재 사적 「익산 토성」의 국가지정문화재 역사 문화환경 보존지역 내 건축행위 등에 관한 허용기준 조정(안)을 부의하오니 심의하여 주시기 바랍니다.

나. 제안사유

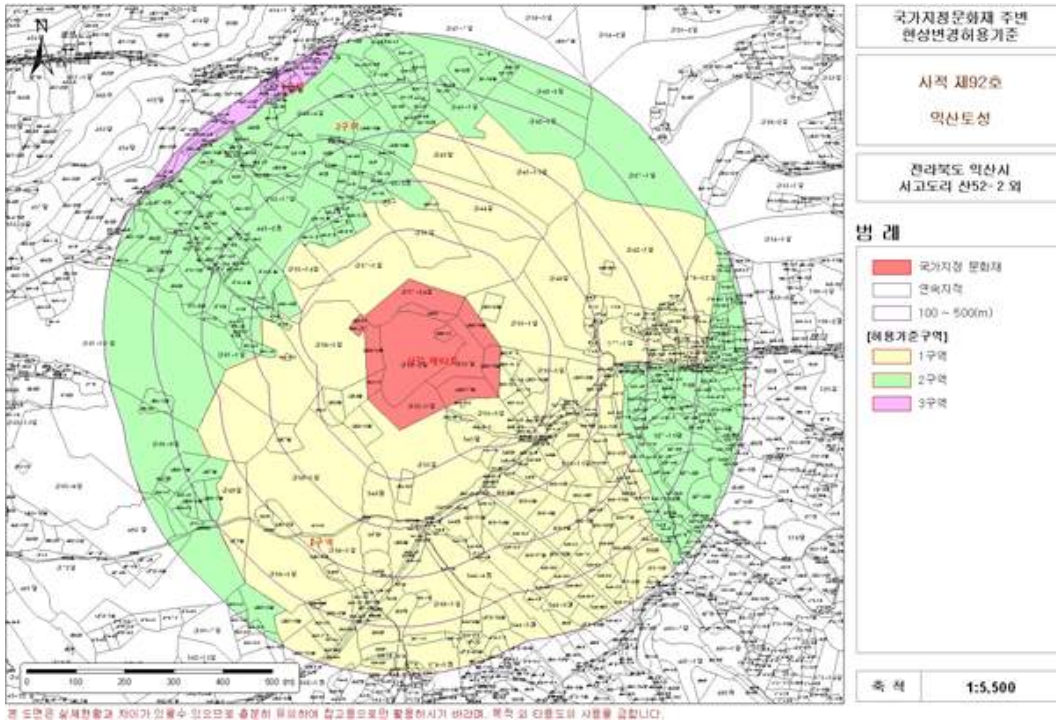
- 익산 토성 문화재보호구역 지정으로 역사문화환경 보존지역 확장에 따른 건축행위 등에 관한 허용기준을 조정하고자 신청한 사항임
 - 「익산 토성」 문화재보호구역 지정(고시 제2024-54호/'24.3.11.)
- 허용기준(안)에 대한 주민 등 의견 청취
 - 기간 : 2024. 3. 13.~ 2024. 4. 2.(20일간)
 - 결과 : 의견없음

다. 주요내용

- (1) 신청인 : ○○○
- (2) 대상문화재명 : 익산 토성(사적 / 1963.01.21. 지정)
 - 소재지 : 전북 익산시 금마면 서고도리 산52-2번지 일원
- (3) 신청내용<건축행위 등 허용기준 조정>
 - 조정내용
 - 익산 토성 문화재보호구역 지정에 따라 외곽경계로부터 500m 안의 지역을 3개 구역으로 조정
 - 문화재보호구역 추가 지정으로 사적 「익산 쌍릉」 역사문화환경 보존지역이 중첩되어 통합 관리

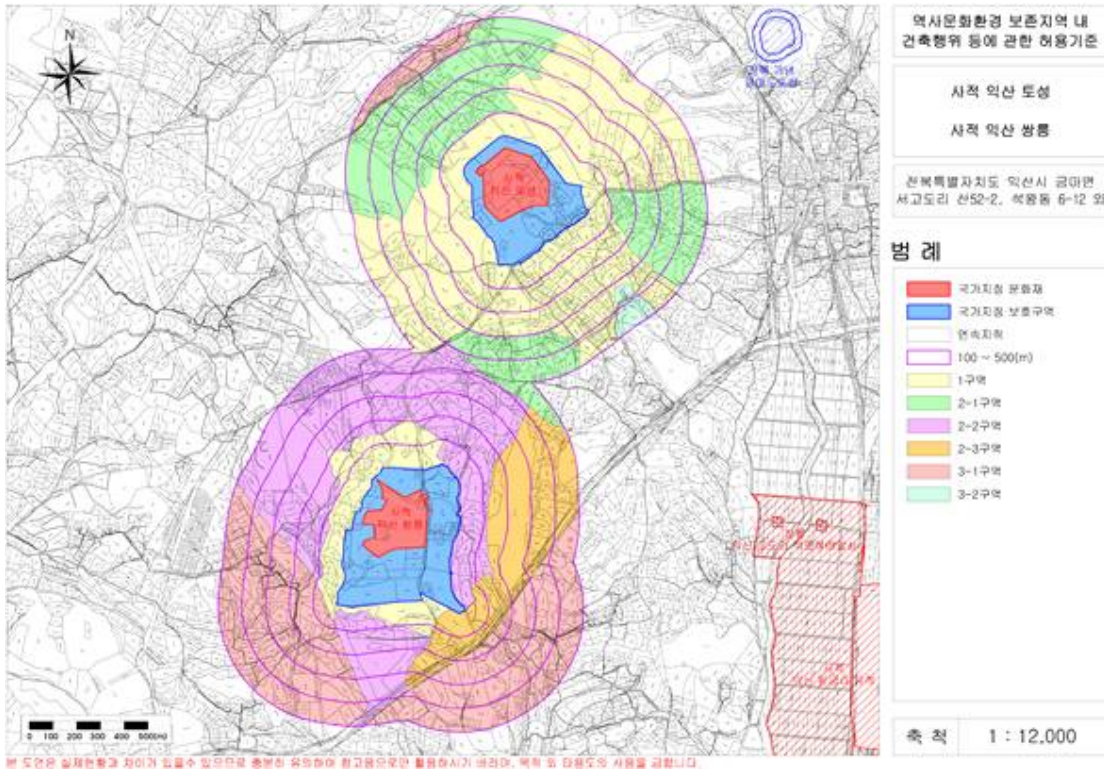
(4) 문화재보호구역 조정에 따른 허용기준 조정안

○ 현행



구분	허용기준	
	평지붕	경사지붕(10:3 이상)
제1구역	○ 개별심의	○ 임야(지목상 임)는 개별심의 ○ 임야를 제외한 지역은 건축물 최고높이 7.5m 이하
제2구역	○ 개별심의	○ 임야(지목상 임)는 개별심의 ○ 임야를 제외한 지역은 건축물 최고높이 12m 이하
제3구역	○ 익산시 도시계획조례 등 관련 법률에 따라 처리	
공통사항	<ul style="list-style-type: none"> ○ 기존 건축물은 기본 범위 내에서 개·재축을 허용함 ○ 건축물 최고높이는 옥탑, 계단탑, 승강기탑, 망루, 장식탑 등 기타 이와 유사한 것을 포함 ○ 경사지붕은 경사비율이 10:3 이상으로 양쪽 경사이면서 비경사면적이 전체 면적의 8분의 1이하인 경우에 한함 ○ 태양광, 위험물 저장 및 처리시설, 자원순환 관련시설(고물상, 폐기물 처분시설), 동물 및 식물관련시설(축사, 도축장, 도계장) 등 이와 유사한 시설은 개별심의함 ○ 지하 50m 이상 굴착행위는 개별심의 ○ 높이 3m 이상의 절·성토가 수반하거나, 높이 3m 이상의 법면, 석축, 옹벽이 발생하는 경우는 개별 심의함(지하층의 절토는 제외, 지반선의 높이 산정 기준은 건축법에 따름) ○ 도로, 교량 등 이와 유사한 시설물의 신설과 확장은 개별심의 ○ 매장문화재 유존지역은 「매장문화재 보호 및 조사에 관한 법률」에 따라 처리 함 ○ 허용 기준의 고시 이후 역사문화환경 보존지역 내 도시계획 변경 시 문화재 청장과 사전 협의 함 	

○ 익산시 제출 조정(안)



구분	허용기준	
	평지붕	경사지붕(10:3이상)
1구역	○ 개별검토	
2구역	2-1	○ 개별검토
	2-2	○ 최고높이 8m 이하
	2-3	○ 최고높이 11m 이하
3구역	3-1	○ 익산시 도시계획조례 등 관련 법률에 따라 처리
	3-2	○ 고도 보존 및 육성에 관한 특별법에 따라 처리
공통사항	<ul style="list-style-type: none"> ○ 기존 건축물 및 시설물은 기존 범위 내에서 개·재축을 허용함. ○ 최고높이는 옥탑, 계단탑, 승강기탑, 망루, 장식탑 등 기타 이와 유사한 것을 포함함. ○ 경사지붕은 경사비율이 10:3 이상으로 양쪽 경사이면서 비경사 면적이 전체면적의 8분의 1 이하인 경우에 한함. ○ 문화재(보호)구역 반경 200m 이내 위험물 저장 및 처리시설, 자원순환 관련 시설(고물상, 폐기물 처분시설), 발전시설(태양광 등), 동물 및 식물 관련시설(축사, 도축장, 도계장) 등 이와 유사한 시설은 개별 검토함. ○ 문화재(보호)구역 반경 200m 이내 높이 3m 이상의 절·성토를 수반하거나 높이 3m 이상의 법면, 석축, 옹벽이 발생하는 경우는 개별 검토함.(지하층의 절토는 제외, 지표면 산정 기준은 건축법에 따름) ○ 지하 50m 이상 굴착행위는 개별 검토함. ○ 도로, 교량 등 이와 유사한 시설물의 신설 및 확장은 개별 검토함. ○ 허용기준의 고시 이후, 역사문화환경 보존지역 내 도시계획 변경 시 문화재청장과 사전 협의함. 	

21. 서산 보원사지 주변 건축행위 등에 관한 허용기준 조정

가. 제안사항

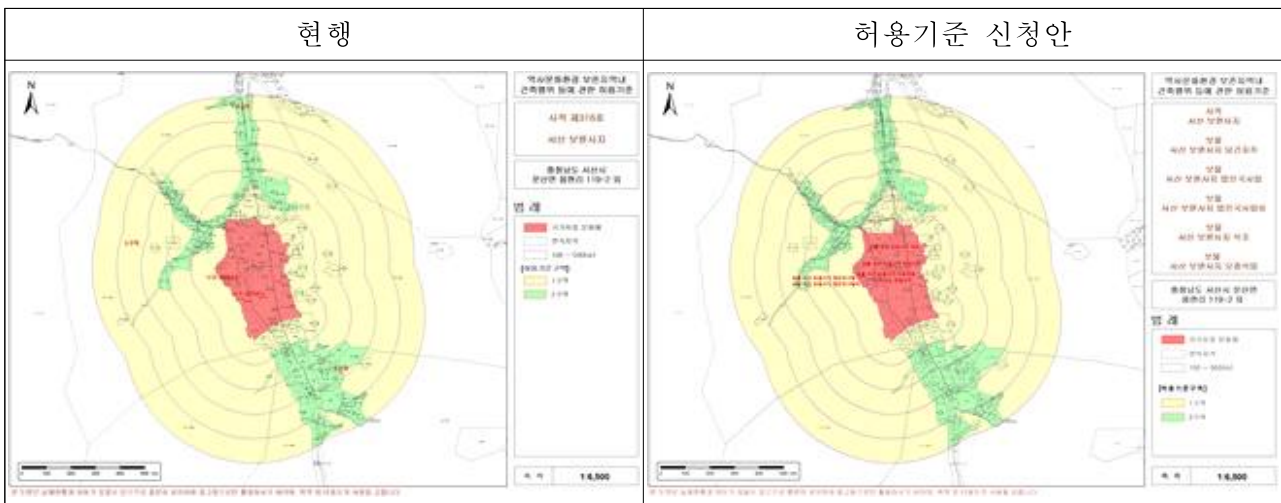
충청남도 서산시 소재 사적 「서산 보원사지」 주변 국가지정문화재 역사 문화환경 보존지역 내 건축행위 등에 관한 허용기준 조정(안)을 부의하오니 심의하여 주시기 바랍니다.

나. 제안사유

- 서산 보원사지 주변 건축행위 등에 관한 허용기준을 조정하고자 신청한 사항임.
- 주민공람('24. 3. 11.~'24. 4. 1.): 의견 없음

다. 주요내용

- (1) 신청인 : ○○○
- (2) 대상문화재명 : 서산 보원사지(사적 / 1987.07.18. 지정)
 - 소재지 : 충남 서산시 운산면 용현리 10번지
- (3) 신청내용<건축행위 등에 관한 허용기준 조정(안)>
 - 허용기준 도면(문화재구역 축소로 도면 일부 변동)



○ 허용기준 비교표

구분	현행		구분	허용기준 조정(안)	
	평지붕	경사지붕(3:10 이상)		평지붕	경사지붕(10:3 이상)
1구역	○ 개별심의		1구역	○ 개별 <u>검토</u>	
2구역	○ 최고높이 5m 이하	○ 최고높이 7.5m 이하	2구역	○ 좌동	
공통사항	○ 기존 건축물은 기존 범위 내에서 개·재축을 허용함.		공통사항	○ 기존 건축물 및 시설물은 기존 범위 내에서 개·재축을 허용함.	
	○ 건축물의 최고높이는 옥탑, 계단탑, 승강기탑, 망루, 장식탑 등 기타 이와 유사한 것을 포함함.			○ 최고높이는 옥탑, 계단탑, 승강기탑, 망루, 장식탑 등 기타 이와 유사한 것을 포함함.	
	<신설>			○ <u>경사지붕은 경사비율이 10:3 이상으로 양쪽 경사이면서 비경사 면적이 전체면적의 8분의 1 이하인 경우에 한함.</u>	
	○ 위험물 저장 및 처리시설, 분뇨 및 쓰레기 처리시설, 동물 및 식물관련시설(축사, 도축장, 도계장) 등 이와 유사한 시설은 개별심의함.			○ 위험물 저장 및 처리시설, <u>자원순환 관련시설(고물상, 폐기물 처분 시설)</u> , 동물 및 식물 관련시설(축사, 도축장, 도계장) 등 이와 유사한 시설은 개별 <u>검토</u> 함.	
	○ 높이 3m 이상 절·성토를 수반하거나, 높이 3m 이상의 법면·석축·옹벽이 발생하는 경우는 개별 심의함(지하층의 절토는 제외, 지반선의 높이 산정 기준은 건축법에 따름)			○ 높이 3m 이상 절·성토를 수반하거나, 높이 3m 이상의 법면·석축·옹벽이 발생하는 경우는 개별 <u>검토</u> 함(지하층의 절토는 제외, 지반선의 높이산정 기준은 건축법에 따름)	
	○ 매장문화재 출토가능지역은 사업시행 전 조사(입회조사·표본조사·시굴조사·정밀발굴조사 중 선택적용)를 실시함(미출토 시 허용기준에 따라 사업을 시행하고, 유구출토 시 사업시행 여부를 재검토함)			○ <u>삭제(법령중복)</u>	
	○ 도로, 교량 등 이와 유사한 시설물의 신설 및 확장은 개별심의함.			○ 도로, 교량 등 이와 유사한 시설물의 신설 및 확장은 개별 <u>검토</u> 함.	
○ 허용기준의 고시 이후, 역사문화환경 보존지역 내 도시계획 변경 시 문화재청장과 사전 협의함.		○ 좌동			

22. 사적 주변 건축행위 등에 관한 허용기준 조정

가. 제안사항

경기도 고양시 소재 사적 「고양 벽제관지」 등 9건의 국가지정문화재 역사문화환경 보존지역 내 건축행위 등에 관한 허용기준 조정 사항을 부의 하오니 심의하여 주시기 바랍니다.

나. 제안사유

- 고양 벽제관지 등 9건의 국가지정문화재 역사문화환경 보존지역의 범위 및 허용기준 조정 및 보존지역 범위 조정을 위해 신청한 사항임

다. 주요내용

(1) 대상문화재명

연번	대상문화재	신청인	소재지	비고
1	고양 벽제관지 (사적 / 1965.02.02. 지정)	고양시장	경기도 고양시 덕양구 벽제관로 34-16 일원	
2	시흥 오이도 유적 (사적 / 2022.04.01. 지정)	시흥시장	경기도 시흥시 서해안로 113-27 일원	
3	안성 도기동 산성 (사적 / 2016.10.24. 지정)	안성시장	경기도 안성시 미양로 866 일원	
4	고양 행주산성 (사적 / 1963.01.21. 지정)	고양시장	경기도 고양시 덕양구 행주내동 산26 번지 일원	
5	시흥 방산동 청자와 백자 요지 (사적 / 1999.6.11. 지정)	시흥시장	경기도 시흥시 방산동 370-1번지 일원	
6	수원 화성 (사적 / 1963.1.21. 지정)	수원시장	경기도 수원시 팔달구 장안동 1-2번지 일원	
7	부산 복천동 고분군 (사적 / 1981.06.09. 지정)	부산시장	부산광역시 동래구 복천동 일원	
8	부산 연산동 고분군 (사적 / 2017.06.30. 지정)	부산시장	부산광역시 연제구 연산동 산 90-4	
9	부산 동삼동 패총 (사적 / 1979.07.26. 지정)	부산시장	부산광역시 영도구 동삼동 750-4	통합 고시
	부산 영도 태종대 (명승 / 2005.11.01. 지정)			

【 검토사항 】

안전번호 사적 2024-04-023

1. 합천 성산 토성 사적 지정 검토

가. 제안사항

경상남도 고성군 소재 「합천 성산 토성」의 국가지정문화재(사적) 지정 신청사항을 부의하오니 검토하여 주시기 바랍니다.

나. 제안사유

- 경남 기념물 합천 성산 토성의 국가지정문화재(사적) 지정 가치 등에 대해 검토하고자 함.

다. 주요내용

- (1) 신청인 : ○○○
- (2) 대상문화재명 : 합천 성산 토성(陝川 城山 土城, 경남기념물)
 - 소재지 : 경남 합천군 쌍책면 성산리 175-1번지 일원
- (3) 지정범위 : 문화재구역 235필지 118,281㎡ (붙임 지정 면적조서 참조)
- (4) 관리단체(안) : 합천군수
- (5) 신청사유
 - 합천 성산 토성은 5~6세기에 축조된 가야시대 성곽으로 토성과 석성으로 이루어진 토석양축성으로 잔존상태가 매우 양호함. 가야 최고지배자의 중심공간으로서 독특한 축성술을 구체적으로 보여주고 있으며, 신라·백제 성곽과의 비교연구 및 주변 여러 가야지역과의 관계를 밝힐 수 있는 특별한 사례임

2. 부여 정림사지 등 내 부여 유물수장고 확충 사업 부지 검토

가. 제안사항

충청남도 부여군 소재 「부여 정림사지」 및 「부여 부소산성」 내 유물수장고 건립 대상부지 선정을 위해 부의하오니 검토하여 주시기 바랍니다.

나. 제안사유

- 부여 백제왕도핵심유적 발굴 유물 등 유물 관리 및 보존을 위한 유물수장고의 건립을 위해 부여 정림사지 또는 부여 부소산성 문화재구역 내에서 위치를 선정하고자 신청한 사항임
 - '24년 2차 위원회('24.02.21.) 부여 정림사지 내 수장고 설치 부결 : 문화재 보존·관리 저해

다. 주요내용

- (1) 신청인 : ○○○
- (2) 대상문화재명 : 부여 정림사지(사적 / 1983.03.26. 지정),
부여 부소산성(사적 / 1963.01.21. 지정)
 - 소재지 : 충남 부여군 부여읍 정림로 83, 쌍북리 산4 외
- (3) 신청내용<부여 유물수장고 확충 사업 부지 검토>
 - 위치 : 충남 부여군 부여읍 정림로 83, 쌍북리 78-2 외(문화재구역)
 - 사업내용

구분	부지 1	부지 2	비고
대상문화재	부여 정림사지	부여 부소산성	
위치	부여읍 정림로 83	부여읍 쌍북리 산4외	
대지면적	27,820㎡	11,797㎡	
연면적	2,000㎡	2,450㎡	
높이	6.3m	4.5m(지상노출)	
규모	지상1층, 지하 1층	지하 2층	
용도	수장고, 사무실, 보존처리실, 유물홍보실 등		

○ 향후계획

- 2024년 : 문화재청 검토, 재정투자심사 등
- 2025년 : 설계공모, 기본 및 실시설계(설계자문단 구성·운영)
- 2026~2027년 : 건립공사, 주변정비 등

3. 경기도 문화재 보호 조례 개정(안) 검토

가. 제안사항

경기도로부터 「경기도 문화재 보호조례」 중 일부를 개정하고자 신청한 사항에 대하여 이를 부의하오니 검토하여 주시기 바랍니다.

나. 제안사유

- 경기도에서 제출된 「경기도 문화재 보호 조례」 일부 개정안에 대하여 검토하고자 함

※ 근거 법령

- 문화재보호법 제13조제1항 : 시·도지사는 지정문화재의 역사문화환경 보호를 위하여 문화재청장과 협의하여 조례로 역사문화환경 보존지역을 정하여야 한다.

- '23년 6차 위원회('23.06.14.) 심의 결과 보류 : 관련 지자체 의견수렴 등 종합적인 검토 후 재심의

다. 주요내용

(1) 신청인 : ○○○

(2) 신청내용 < 「경기도 문화재 보호 조례」 일부개정 >

○ 개정(안) 신청 내용

- 도시지역 중 주거·상업·공업지역에서 10층 이상 건축 시, 역사문화환경 보존지역 초과지역(국가지정문화재 및 세계유산 외곽경계 200~500미터 이내, 도지정문화재 및 문화재자료 외곽경계 200~300미터 이내의 지역)의 영향검토 조항 삭제 (조례 제5조 제2항 삭제)

현행	개정(안)
제5조(역사문화환경 보존지역의 보호) ① 법 제13조에 따른 역사문화환경 보존지역의 범위는 다음과 같다. 1. ~ 2. 생략	제5조(역사문화환경 보존지역의 보호) ① (현행과 같음) 1. ~ 2. (현행과 같음)
② 제1항제1호나목 및 제1항제2호나목의 경우에 국가지정문화재 및 세계유산의 외곽경계에서 200미터 초과부터 500미터 이내의 지역(도지정문화재 및 문화재자료는 200미터	② (삭제)

현행	개정(안)
터 초과부터 300미터 이내의 지역을 말한다)에서 건축하는 높이 10층 규모 이상의 건축물 또는 시설물에는 해당 건축물 또는 시설물이 문화재에 미치는 영향을 검토하여야 한다.	

○ 개정안 신청 사유

- 변화된 문화재 주변 여건 및 개발상황을 반영한 문화재 주변 역사문화환경 보존지역 범위의 합리적 조정 필요
- 지자체별 개발 여건과 환경을 고려하지 않은 범위 설정으로 광역자치단체 간 역차별 및 형평성 문제 발생
 - 대부분 광역시는 주거·상업·공업지역에 대한 범위 확장 조항이 없으며, 광역도 중 충북, 전남, 경남지역은 범위확장 조항을 삭제하여 시행중
- 문화재 보존·관리에 영향이 없는 범위를 축소하여 불편한 민원 해소 및 행정력 제고
 - 최근 3년간 역사문화환경 보존지역 200~300m 지역내 현상변경 허가율 96%(경기도 심의 119건 중 115건 가결되었으며, 주거·상업·공업지역은 100% 가결)
 - 도심지에 위치한 일부 문화재의 경우 규제 범위 확장 조항으로 인해 200m 외곽지역의 역차별 문제 및 민원 발생

(3) 추진경과

- '16. 1. 7. 경기도 해당 조례 조항 삭제를 건의
 - 타 지역과의 형평성 문제로 “수용 곤란”으로 문화재청 회신
- '23. 2. 22. 경기도 해당 조례 조항 삭제 재건의
- '23. 6. 14. 문화재위원회 사적분과위원회의 검토 결과 보류(관련 지자체 의견수렴 등 종합적인 검토 후 재심의)
- '23. 6. 28. ~ 7. 14. : 유사 조항이 있는 관련 지자체의 조례 개정 여부에 대한 의견수렴 시행
 - 대상/기간 : 대전광역시 등 6개 시·도 / '23. 6. 28. ~ 7. 14.
 - 결과 : 개정(삭제) 대전 등 4개 시·도, 현행유지 전북 등 2개 도

구분	해당 지자체(협의요청 시기)
개정(삭제) -4개 시·도-	대전광역시('24. 6월 이전, 국가유산법 시행 전 추진) 세종특별자치시('23.12~'24.1월 중 지방문화재위원회 안건 상정) 강원특별자치도('24. 6월 이전, 국가유산법 시행 전 추진) 충청남도('23.11.9. 지방문화재위원회 안건 상정, 관련용역 추진 중)
현행유지	전라북도(문화재 주변 경관보존 및 왜소화방지를 위해 고도제한 필요)
의견 미제출	경상북도(별도의견 없음)

- '24. 1. 11. / 3. 14. : 김포장릉 검단신도시 행정소송(공사중지명령 취소)
대법원 확정판결(문화재청 상고 기각)
- '24. 2. 22. 경기도에서 해당 조례의 개정안에 대한 재협의 요청

【 보고사항 】

안건번호 사적 2024-04-026

1. 문화재위원회 사적분과 제2차 소위원회 결과 보고

가. 제안사항

문화재위원회 운영지침 제6조 제3항에 따라 문화재위원회 사적분과 제2차 소위원회 처리안건 심의결과를 다음과 같이 보고합니다.

나. 소위원회 개요

- 일 시 : 2024.03.27.(수) 14:00~16:20
- 장 소 : 국립문화재연구원 보존과학센터 세미나실
- 참석위원 : 이승용, 김영심, 김충식, 성정용, 유병권, 유재춘, 홍보식
- 회의안건 : 사적 주변 등 현상변경 허가 심의 9건
- 회의결과 : 원안가결 1건, 조건부가결 1건, 부결 6건, 보류 1건

다. 처리내용

건 명	내 용	결 과																																	
1. 공주 공산성 주변 공동주택 신축 (허가사항 변경허가)	○ 위치 : 충남 공주시 옥룡동 260-7번지 외 30필지(문화재보호구역으로부터 275m 이격/5구역, 공통사항)	○ 부결 - 문화재 역사문화환경 저해																																	
	○ 사업내용																																		
	<table border="1"> <thead> <tr> <th>구 분</th> <th>당초(허가, '23.04.26.)</th> <th>변 경</th> </tr> </thead> <tbody> <tr> <td>대지면적</td> <td>10,995㎡</td> <td>10,995㎡</td> </tr> <tr> <td>용 도</td> <td>공동주택 및 근린생활시설</td> <td>공동주택 및 근린생활시설</td> </tr> <tr> <td>건축면적</td> <td>2,796.33㎡</td> <td>2,301.05㎡</td> </tr> <tr> <td>연 면 적</td> <td>31,218.03㎡</td> <td>34,219.73㎡</td> </tr> <tr> <td>용 적 륜</td> <td>191%</td> <td>216%</td> </tr> <tr> <td>건축규모</td> <td>지하 2층, 지상 6층~15층</td> <td>지하 2층, 지상 9층~20층</td> </tr> <tr> <td>건축구조</td> <td>철근콘크리트조</td> <td>철근콘크리트조</td> </tr> <tr> <td>최고높이</td> <td>43.5m</td> <td>59.3m</td> </tr> <tr> <td>해발고도</td> <td>84.5m</td> <td>96.8m</td> </tr> <tr> <td>건축물 동수</td> <td>4동(216세대)</td> <td>4동(221세대)</td> </tr> </tbody> </table>		구 분	당초(허가, '23.04.26.)	변 경	대지면적	10,995㎡	10,995㎡	용 도	공동주택 및 근린생활시설	공동주택 및 근린생활시설	건축면적	2,796.33㎡	2,301.05㎡	연 면 적	31,218.03㎡	34,219.73㎡	용 적 륜	191%	216%	건축규모	지하 2층, 지상 6층~15층	지하 2층, 지상 9층~20층	건축구조	철근콘크리트조	철근콘크리트조	최고높이	43.5m	59.3m	해발고도	84.5m	96.8m	건축물 동수	4동(216세대)	4동(221세대)
	구 분		당초(허가, '23.04.26.)	변 경																															
	대지면적		10,995㎡	10,995㎡																															
	용 도		공동주택 및 근린생활시설	공동주택 및 근린생활시설																															
	건축면적		2,796.33㎡	2,301.05㎡																															
	연 면 적		31,218.03㎡	34,219.73㎡																															
	용 적 륜		191%	216%																															
	건축규모		지하 2층, 지상 6층~15층	지하 2층, 지상 9층~20층																															
	건축구조		철근콘크리트조	철근콘크리트조																															
최고높이	43.5m	59.3m																																	
해발고도	84.5m	96.8m																																	
건축물 동수	4동(216세대)	4동(221세대)																																	

건 명	내 용	결 과																								
2. 강릉 초당동 유적 주변 양묘장 설치	<ul style="list-style-type: none"> ○ 위치 : 강원도 강릉시 강문동 41-13 외 3필지 (문화재구역으로부터 56m 이격/1구역) ○ 사업내용 : 비닐하우스 설치 <ul style="list-style-type: none"> - 설치규모 : 6동 1,631㎡ · 1동 : 7m×31m×H4.2m, 2동 : 7m×34m×H4.2m, 3동 : 7m×37m×H4.2m, 4동 : 7m×40m×H4.2m, 5동 : 7m×43m×H4.2m, 6동 : 7m×48m×H4.2m - 구조 : 강파이프구조 - 관정 설치(비닐하우스 내) : 0.8m × 0.8m, 굴착깊이 20m 	<ul style="list-style-type: none"> ○ 부결 - 문화재 역사문화환경 저해 																								
3. 전주 남고산성 주변 건축물(연수원) 건립	<ul style="list-style-type: none"> ○ 위치 : 전북 전주시 완산구 대성동 479-2 외 8필지(문화재구역으로부터 약 230m 이격/1, 4구역) ○ 사업내용 : 기존 배수지 철거 후 연수원 건립 <ul style="list-style-type: none"> - 대지면적 33,894.00㎡, 건축면적 4,783.05㎡, 연면적 7,882.55㎡ <table border="1" data-bbox="456 875 1107 1256" style="width: 100%; border-collapse: collapse; text-align: center;"> <thead> <tr> <th>구분</th> <th>기숙사/연수원</th> <th>체육관</th> <th>경비실</th> </tr> </thead> <tbody> <tr> <td>동 수</td> <td>1동</td> <td>1동</td> <td>1동</td> </tr> <tr> <td>건축면적</td> <td>3,419.14㎡</td> <td>1,329.83㎡</td> <td>34.08㎡</td> </tr> <tr> <td>연면적</td> <td>6,505.02㎡</td> <td>1,343.45㎡</td> <td>34.08㎡</td> </tr> <tr> <td>높이</td> <td>3층/13.95m</td> <td>1층/9.9m</td> <td>1층/3.95m</td> </tr> <tr> <td>구조</td> <td>철근콘크리트 구조</td> <td>철근콘크리트 구조/철골철근 콘크리트조</td> <td>철근콘크리트 구조</td> </tr> </tbody> </table> <ul style="list-style-type: none"> - 잔디구장, 주차장 조성 등 	구분	기숙사/연수원	체육관	경비실	동 수	1동	1동	1동	건축면적	3,419.14㎡	1,329.83㎡	34.08㎡	연면적	6,505.02㎡	1,343.45㎡	34.08㎡	높이	3층/13.95m	1층/9.9m	1층/3.95m	구조	철근콘크리트 구조	철근콘크리트 구조/철골철근 콘크리트조	철근콘크리트 구조	<ul style="list-style-type: none"> ○ 조건부가결 - 원지형이 남아 있는 지역에 대하여 참관조사 실시
구분	기숙사/연수원	체육관	경비실																							
동 수	1동	1동	1동																							
건축면적	3,419.14㎡	1,329.83㎡	34.08㎡																							
연면적	6,505.02㎡	1,343.45㎡	34.08㎡																							
높이	3층/13.95m	1층/9.9m	1층/3.95m																							
구조	철근콘크리트 구조	철근콘크리트 구조/철골철근 콘크리트조	철근콘크리트 구조																							
4. 광주 조선백자 요지(무갑리) 주변 단독주택 신축	<ul style="list-style-type: none"> ○ 위치 : 경기도 광주시 초월읍 무갑리 26-5번지(문화재구역으로부터 약 5.8m 이격/1구역) ○ 사업내용 <ul style="list-style-type: none"> - 사업면적 : 680㎡ - 건축면적/연면적 : 90.30㎡ / 115.00㎡ - 구조 : 철근콘크리트 - 층수/최고높이 : 지상 2층 / 7.5m - 부지조성 : 옹벽 H=0.5~3.0m, L=34m / 펜스 H=1.2m, L=46m 	<ul style="list-style-type: none"> ○ 부결 - 문화재 역사문화환경 저해 																								

건 명	내 용	결 과																																			
5. 파주 혜음원지 주변 근린생활시설 신축	<ul style="list-style-type: none"> ○ 위치 : 경기도 파주시 광탄면 용미리 278-3번지 외 2필지(문화재구역으로부터 약 218.9m 이격/2-2구역) ○ 사업내용 <ul style="list-style-type: none"> - 대지면적 : 993㎡ - 건축면적/연면적 : 198.0㎡/594.0㎡ - 층수/높이 : 지상3층/11.95m - 구조 : 일반철골조 - 부지조성 : 식생블록(H=0m~0.5m) 54m, 식생블록(H=0.3m~0.5m) 19m 	<ul style="list-style-type: none"> ○ 부결 - 문화재 역사문화환경 저해 																																			
6. 파주 윤관장군묘 주변 근린생활시설 신축	<ul style="list-style-type: none"> ○ 위치 : 경기도 파주시 광탄면 분수리 412번지 외 1필지(문화재구역과 연접/1구역) ○ 사업내용 <table border="1" data-bbox="456 763 1107 1301"> <thead> <tr> <th>구분</th> <th>'24년 1차 - 보류</th> <th>금회 신청안</th> </tr> </thead> <tbody> <tr> <td>대지면적</td> <td>592㎡</td> <td>592㎡</td> </tr> <tr> <td>건축면적/연면적</td> <td>131.22㎡/131.22㎡</td> <td>130.59㎡/130.59㎡</td> </tr> <tr> <td>층수/높이</td> <td>지상 1층/5.5m</td> <td>지상 1층/5.0m</td> </tr> <tr> <td>구조</td> <td>철근콘크리트조(전벽돌, 한식기와)</td> <td>철근콘크리트조(전벽돌, 한식기와)</td> </tr> <tr> <td>부지조성</td> <td>옹벽 H=0.0~2.5m, L=61.5</td> <td>한옥담장(H=1.7m) 35m, 조경석(H=0.9m) 22.9m</td> </tr> <tr> <td>차폐수목 식재</td> <td>-</td> <td>잣나무(수고 5m이상) 14주</td> </tr> </tbody> </table>	구분	'24년 1차 - 보류	금회 신청안	대지면적	592㎡	592㎡	건축면적/연면적	131.22㎡/131.22㎡	130.59㎡/130.59㎡	층수/높이	지상 1층/5.5m	지상 1층/5.0m	구조	철근콘크리트조(전벽돌, 한식기와)	철근콘크리트조(전벽돌, 한식기와)	부지조성	옹벽 H=0.0~2.5m, L=61.5	한옥담장(H=1.7m) 35m, 조경석(H=0.9m) 22.9m	차폐수목 식재	-	잣나무(수고 5m이상) 14주	<ul style="list-style-type: none"> ○ 원안가결 														
구분	'24년 1차 - 보류	금회 신청안																																			
대지면적	592㎡	592㎡																																			
건축면적/연면적	131.22㎡/131.22㎡	130.59㎡/130.59㎡																																			
층수/높이	지상 1층/5.5m	지상 1층/5.0m																																			
구조	철근콘크리트조(전벽돌, 한식기와)	철근콘크리트조(전벽돌, 한식기와)																																			
부지조성	옹벽 H=0.0~2.5m, L=61.5	한옥담장(H=1.7m) 35m, 조경석(H=0.9m) 22.9m																																			
차폐수목 식재	-	잣나무(수고 5m이상) 14주																																			
7. 함안 가야리 유적 주변 제조업소 신축(A)	<ul style="list-style-type: none"> ○ 위치 : 경남 함안군 가야읍 가야리 779(문화재구역으로부터 220m 이격/1구역) ○ 사업내용 <ul style="list-style-type: none"> - 대지면적 : 3,400㎡ <table border="1" data-bbox="456 1469 1107 1731"> <thead> <tr> <th rowspan="2">구분</th> <th colspan="3">'24년 소위1차-부결</th> <th colspan="2">금회 신청</th> </tr> <tr> <th>주1동</th> <th>부1동</th> <th>부2동</th> <th>주1동</th> <th>부1동</th> </tr> </thead> <tbody> <tr> <td>건축면적</td> <td colspan="3">944㎡</td> <td colspan="2">494㎡</td> </tr> <tr> <td>층수</td> <td>1층</td> <td>1층</td> <td>1층</td> <td>1층</td> <td>1층</td> </tr> <tr> <td>높이</td> <td>12.4m</td> <td>12.4m</td> <td>4.2m</td> <td>3.9m</td> <td>4.2m</td> </tr> <tr> <td>면적</td> <td>450㎡</td> <td>450㎡</td> <td>44㎡</td> <td>450㎡</td> <td>44㎡</td> </tr> </tbody> </table>	구분	'24년 소위1차-부결			금회 신청		주1동	부1동	부2동	주1동	부1동	건축면적	944㎡			494㎡		층수	1층	1층	1층	1층	1층	높이	12.4m	12.4m	4.2m	3.9m	4.2m	면적	450㎡	450㎡	44㎡	450㎡	44㎡	<ul style="list-style-type: none"> ○ 부결 - 문화재 역사문화환경 저해
구분	'24년 소위1차-부결			금회 신청																																	
	주1동	부1동	부2동	주1동	부1동																																
건축면적	944㎡			494㎡																																	
층수	1층	1층	1층	1층	1층																																
높이	12.4m	12.4m	4.2m	3.9m	4.2m																																
면적	450㎡	450㎡	44㎡	450㎡	44㎡																																

건 명	내 용	결 과																																			
8. 함안 가야리 유적 주변 제조업소 신축(B)	<p>○ 위치 : 경남 함안군 가야읍 가야리 779(문화재 구역으로부터 220m 이격/1구역)</p> <p>○ 사업내용</p> <p>- 대지면적 : 3,348㎡</p> <table border="1" data-bbox="456 421 1107 685"> <thead> <tr> <th rowspan="2">구분</th> <th colspan="3">'24년 소위1차-부결</th> <th colspan="2">금회 신청</th> </tr> <tr> <th>주1동</th> <th>부1동</th> <th>부2동</th> <th>주1동</th> <th>부1동</th> </tr> </thead> <tbody> <tr> <td>건축면적</td> <td colspan="3">944㎡</td> <td colspan="2">494㎡</td> </tr> <tr> <td>층수</td> <td>1층</td> <td>1층</td> <td>1층</td> <td>1층</td> <td>1층</td> </tr> <tr> <td>높이</td> <td>12.4m</td> <td>12.4m</td> <td>4.2m</td> <td>3.9m</td> <td>4.2m</td> </tr> <tr> <td>면적</td> <td>450㎡</td> <td>450㎡</td> <td>44㎡</td> <td>450㎡</td> <td>44㎡</td> </tr> </tbody> </table>	구분	'24년 소위1차-부결			금회 신청		주1동	부1동	부2동	주1동	부1동	건축면적	944㎡			494㎡		층수	1층	1층	1층	1층	1층	높이	12.4m	12.4m	4.2m	3.9m	4.2m	면적	450㎡	450㎡	44㎡	450㎡	44㎡	<p>○ 부결</p> <p>- 문화재 역사문화환경 저해</p>
구분	'24년 소위1차-부결			금회 신청																																	
	주1동	부1동	부2동	주1동	부1동																																
건축면적	944㎡			494㎡																																	
층수	1층	1층	1층	1층	1층																																
높이	12.4m	12.4m	4.2m	3.9m	4.2m																																
면적	450㎡	450㎡	44㎡	450㎡	44㎡																																
9. 나주목 관아와 향교 주변 근린생활시설 신축	<p>○ 위치 : 전남 나주시 경현동 116-1번지(문화재 보호구역으로부터 약90m 이격/1구역)</p> <p>○ 사업내용</p> <p>- 건축면적 288.34㎡, 연면적 264.84㎡ / 평지붕, 최고높이 6.6m</p> <p>- 철근콘크리트 구조</p>	<p>○ 보류</p> <p>- 현지조사 후 재심의</p>																																			

2. 국가지정문화재 현상변경 등 처리 보고

가. 제안사항

경상남도 김해시 소재 사적 「김해 구산동 고분군」 내 학술발굴 조사를 위한 국가지정문화재 현상변경 등 허가 신청한 53건에 대하여 관계전문가의 검토를 거쳐 다음과 같이 처리하였음을 보고합니다.

나. 처리내용

문 화 재	소재지	신청인	사 업 내 용	처리결과	처리일자
사적 김해 구산동 고분군	경남 김해시	○○○	<학술발굴 조사> ○ 위치 : 경남 김해시 구산동 70번지 일원(문화재구역) ○ 사업내용 - 학술발굴조사 770m ²	허가	'24.03.12.
사적 김해 구지봉	경남 김해시	○○○	<보호구역 내 상징조형물 설치> ○ 위치 : 경남 김해시 대성동 465-2(문 화재보호구역) ○ 사업내용 - 상징조형물 설치 : 3m×1.2m	허가	'24.03.28.
사적 김해 봉황동 유적	경남 김해시	○○○	<홍보 조형물 설치> ○ 위치 : 경남 김해시 봉황대길 39-32 (문화재구역) ○ 사업내용 - 상징조형물 설치 : 2.5m×1m	허가	'24.03.28.
사적 김해 봉황동 유적	경남 김해시	○○○	<전기차 충전시설 설치> ○ 위치 : 경남 김해시 봉황동 465번지 (문화재구역) ○ 사업내용 - 전기차 충전시설 2기 설치 : 698.8mm ×664.8mm×높이 1,902mm ○ 허가조건 : 굴착 시 참관조사 실시	조건부 허가	'24.04.08.
사적 창원 성산 패총	경남 창원시	○○○	<창원조각비엔날레> ○ 위치 : 경남 창원시 성산구 외동 853 번지 7호(문화재구역) ○ 행사명 : 2024 제7회 창원조각비엔날레 ○ 내용 : 유물전시관, 야철지 및 야외 공간에 임시 조각작품 설치	허가	'24.03.15.

문 화 재	소재지	신청인	사 업 내 용	처리결과	처리일자
사적 창녕 교동과 송현동 고분군	경남 창녕군	○○○	<p><진입로 정비></p> <ul style="list-style-type: none"> ○ 위치 : 경남 창녕군 창녕읍 말흘리 산 1-2번지 일원(문화재구역으로부터 197m 이격/1구역) ○ 사업내용 : 지하곡 진입로 정비사업 <ul style="list-style-type: none"> - 토공 : 흙깎기 265m³, 흙쌓기 5m³, 벌목 및 표토제거 199m³, 사토 299m³ - 배수공 : 파형강관(D400~600) L=17m, 집수정(1.0×1.0) 2EA - 구조물공 : 수로암거(4.0×2.0) L=4m, 옹벽블록(H=0.66~2.64) L=78m, 데크 설치 A=388m² - 포장공 : 아스팔트 포장 A=195m² 	허가	'24.04.08.
사적 거제현 관아	경남 거제시	○○○	<p><상수관로 매설></p> <ul style="list-style-type: none"> ○ 위치 : 경남 거제시 거제면 동상리 546번지 5호 일원(문화재구역) ○ 사업내용 <ul style="list-style-type: none"> - 상수관로 매설 : L=165.2m, D=50~200mm ○ 허가조건 : 굴착 시 참관조사 실시 	조건부 허가	'24.04.08.
사적 고성 송학동 고분군	경남 고성군	○○○	<p><보호구역 내 고성박물관 상징조형물 설치></p> <ul style="list-style-type: none"> ○ 위치 : 경남 고성군 고성읍 송학리 475번지 1호 고성박물관(문화재보호구역) ○ 사업내용 <ul style="list-style-type: none"> - 상징 조형물 설치 : 5,780mm×5,100mm 	허가	'24.04.08.
사적 고성 송학동 고분군	경남 고성군	○○○	<p><문화재 야행 행사></p> <ul style="list-style-type: none"> ○ 위치 : 경남 고성군 고성읍 송학리 470번지(문화재구역) ○ 행사명 : 문화재 야행 행사(부처님 오신 날 행사) ○ 내용 : 봉축탑(3층탑) 설치 등 <ul style="list-style-type: none"> - 설치기간 : 2024. 4. 20. ~ 5. 30. - 규격 : 2,398mm(W)×4,400mm(H) 	허가	'24.04.09.
사적 청주 정북동 토성	충북 청주시	○○○	<p><비닐하우스 1동 설치(허가사항 변경 허가)></p> <ul style="list-style-type: none"> ○ 위치 : 충북 청주시 청원구 정북동 407번지 5호(문화재보호구역으로부터 220m 이격/1구역) ○ 사업내용 <ul style="list-style-type: none"> - 변경 전 : 비닐하우스 1동 설치(가로 8m, 길이15m, 높이 3.5m) - 변경 후 : 비닐하우스 1동 설치(가로 8m, 길이15m, 높이 4.5m) ○ 허가조건 : 제출한 변경계획대로 시행하며 허가일로부터 3년까지 허가함 	조건부 허가	'24.04.09.

문 화 재	소재지	신청인	사 업 내 용	처리결과	처리일자
사적 충주 루암리 고분군	충북 충주시	○○○	<p><농업용 관로 매설 및 가압장 설치></p> <ul style="list-style-type: none"> ○ 위치 : 충북 증양읍면 루암리 산37번지 일원(문화재구역으로부터 355m 이격/1, 3구역) ○ 사업내용 <ul style="list-style-type: none"> - 신청면적 : 1,191㎡(가압장 490㎡, 관로 701㎡) - 가압장면적 : 7.6m × 10.0m = 76.0㎡ - 송수관로의 규모 : PE관(D250mm) ○ 허가조건 : 제출된 사업계획대로 시행하며 매장문화재법에 따라 관계부서와 협의할 것 	조건부 허가	'24.04.09.
사적 제2로 직봉-음성 망이성 봉수 유적	충북 음성군	○○○	<p><매장문화재 시굴조사></p> <ul style="list-style-type: none"> ○ 위치 : 충북 음성군 삼성면 양덕리 산 30번지 1호(문화재구역) ○ 사업내용 <ul style="list-style-type: none"> - 시굴조사 19,800㎡ 	허가	'24.04.09.
사적 부여 궁남지	충남 부여군	○○○	<p><전기충전시설 설치></p> <ul style="list-style-type: none"> ○ 위치 : 충남 부여군 부여읍 동남리 152번지 1호(문화재구역) ○ 사업내용 <ul style="list-style-type: none"> - 전기차 충전기 1기 H1,200mm×W1,000mm(기초베이스W1,000×D1,200×H300) - 분전반 1기 H600mm×W800mm(기초베이스W700×D500×H300) - 신설 전주 1기 H8m(기초W700mm×D1,400mm×H300mm) - 지중공사 D600mm×H600mm×L6m ○ 허가조건 : 충전시설 설치 시 굴착에 따른 관계전문가 입회조사 실시 	조건부 허가	'24.04.01.
사적 부여 정립사지	충남 부여군	○○○	<p><전기차 충전시설 설치></p> <ul style="list-style-type: none"> ○ 위치 : 충남 부여군 부여읍 동남리 364 외(문화재구역) ○ 사업내용 <ul style="list-style-type: none"> - 전기차 충전기 1기 H1,200mm×W1,000mm(기초베이스W1,000×D1,200×H300) - 분전반 1기 H600mm×W800mm(기초베이스W700×D500×H300) - 신설 전주 1기 H8m(기초W700mm×D1,400mm×H300mm) - 지중공사 D600mm×H600mm×L8m ○ 허가조건 : 충전시설 설치 시 굴착에 따른 관계전문가 입회조사 실시 	조건부 허가	'24.04.01.

문 화 재	소재지	신청인	사 업 내 용	처리결과	처리일자
사적 부여 관북리 유적	충남 부여군	○○○	<p><전기차 충전시설 설치></p> <ul style="list-style-type: none"> ○ 위치 : 충남 부여군 부여읍 관북리 33외(문화재구역) ○ 사업내용 <ul style="list-style-type: none"> - 전기차 충전기 1기 H1,200mm×W1,000mm(기초베이스W1,000×D1,200×H300) - 분전반 1기 H600mm×W800mm(기초베이스W700×D500×H300) - 신설 전주 1기 H8m(기초W700mm×D1,400mm×H300mm) - 지중공사 D600mm×H600mm×L6m ○ 허가조건 : 충전시설 설치 시 굴착에 따른 관계전문가 입회조사 실시 	조건부 허가	'24.04.01.
사적 공주 석장리 유적	충남 공주시	○○○	<p><벌채 및 조림 사업(허가사항 변경허가)></p> <ul style="list-style-type: none"> ○ 위치 : 충남 공주시 석장리동 산9(문화재구역으로부터 138m 이격/1구역) ○ 사업내용 <ul style="list-style-type: none"> - 기허가 : 굴참나무 벌채 → 밤나무(면적 : 4.2ha / 3,465본) - 변경내용 : 목재 수확을 위한 벌채→변경) 마가목(1.05ha, 2,625본), 목수국(3.15ha, 7,875본) 조림 	허가	'24.03.13.
사적 공주 석장리 유적	충남 공주시	○○○	<p><시도25호선 확포장></p> <ul style="list-style-type: none"> ○ 위치 : 충남 공주시 석장리동 192-4외 26필지(문화재구역으로부터 157m 이격/4구역) ○ 사업내용 <ul style="list-style-type: none"> - 면적 : 8,489㎡ / L : 360m, B : 10m * 허가기간 만료에 따른 재허가 신청사항임 	허가	'24.04.01.
사적 익산 미륵사지	전북 익산시	○○○	<p><낭산지구 다목적농촌용수개발></p> <ul style="list-style-type: none"> ○ 위치 : 전북 익산시 낭산면, 삼기리 등 7개리 일원(문화재구역과 연접/4구역) ○ 사업내용 <ul style="list-style-type: none"> - 농촌용수개발면적 : 218.5ha - 양수장 1개소, 토출수조 1개소, 송수관로 6.621km, 용수간선 9.709km, 용수지선 6.845km 	허가	'24.02.29.
사적 익산 미륵사지	전북 익산시	○○○	<p><단독주택 신축 및 도로개설></p> <ul style="list-style-type: none"> ○ 위치 : 전북 익산시 삼기면 기산리 36-64 외 1필지(문화재구역으로부터 90m 이격/4구역) ○ 사업내용 <ul style="list-style-type: none"> - 사업면적 : 771㎡(대지면적 491㎡, 도로개설 280㎡) - 콘크리트 포장 : 280㎡(폭 6m, 길이 46.7m) - 단독주택 건축면적 : 124.21㎡(37.57평) 	허가	'24.04.03.

문 화 재	소재지	신청인	사 업 내 용	처리결과	처리일자
사적 경주 대릉원 일원	경북 경주시	○○○	<p><2024 경주 대릉원돌담길 벚꽃축제></p> <ul style="list-style-type: none"> ○ 위치 : 경북 경주시 황남동 493-26 (문화재구역) ○ 사업내용 <ul style="list-style-type: none"> - 벚꽃 거리예술로 - 벚꽃 라이트쇼 - 벚꽃 쉼터(푸드트럭 8대 입점) - 벚꽃 포토존, 벚꽃 놀이터 등 ○ 허가조건 : 행사장 소화장비 비치 및 안전요원 배치, 관람객 안전사고 예방 등 	조건부 허가	'24.03.08.
사적 경주 대릉원 일원	경북 경주시	○○○	<p><신라고취대 '경주의 풍류' 행사></p> <ul style="list-style-type: none"> ○ 위치 : 경북 경주시 황남동 31-1번지 일원(문화재구역) ○ 사업내용 <ul style="list-style-type: none"> - 고취대 공연 : 4/14, 5/12, 6/9 - 음향 : 메인 스피커 12개[10kW] - 시스템 : 7m 기둥 부분 트러스 4EA - 무대 : 14.4m × 12.6m 약 181.4㎡ ○ 허가조건 : 행사장 소화장비 비치 및 안전요원 배치, 관람객 안전사고 예방 등 	조건부 허가	'24.03.15.
사적 경주 대릉원 일원	경북 경주시	○○○	<p><2024 경주 에코플레이 로드 행사></p> <ul style="list-style-type: none"> ○ 위치 : 경북 경주시 황남동 493-26번지 일원(문화재구역) ○ 사업내용 <ul style="list-style-type: none"> - 행사기간 : 2024. 3.29(금)~4.27(금) * 매주 금~일 3일 운영, 11시~22시 - 거리예술공연(버스킹, 비보잉 등) - 휴식공간(파라솔 테이블, 나무 파레트 등) - 마켓존(30개소), 체험존(10개소), 플레이존(5개소), 먹거리존(푸드트럭 10개소) * 별도 대형구조물 설치 없음 ○ 허가조건 : 행사장 소화장비 비치 및 안전요원 배치, 관람객 안전사고 예방 등 	조건부 허가	'24.03.26.
사적 경주 법흥왕릉	경북 경주시	○○○	<p><선도 윗보양수장 설치></p> <ul style="list-style-type: none"> ○ 위치 : 경북 경주시 효현동 1067-9번지 일원(문화재구역으로부터 180m 이격/4구역) ○ 사업내용 <ul style="list-style-type: none"> - 농업용지하수 양수시설개발 - 암반관정개발 : 구경 D=300~250mm, 굴착깊이 H=160m - 수중모터설치 : 길이 70cm, 구경 80mm, 전력 11kW(15HP) ○ 허가조건 : 시설물 경관을 위해 목재 가림막 설치할 것 	조건부 허가	'24.03.08.

문 화 재	소재지	신청인	사 업 내 용	처리결과	처리일자																											
사적 경주 보문동 사지	경북 경주시	○○○	<p><배반 중마을 농로 확장></p> <ul style="list-style-type: none"> ○ 위치 : 경북 경주시 배반동 199번지 (문화재구역으로부터 82m 이격/1구역) ○ 사업내용 <ul style="list-style-type: none"> - 토공 : 터파기 78.0㎡, 퇴매우기 76.0㎡, 흙쌓기 4.0㎡, 순성토운반 9.0㎡ - 포장공 : 콘크리트포장 L=112.5m, A=173.0㎡(기존 B=2.2~3.5m → 확장 3.5~4.0m) ○ 허가조건 : 건설공사 시 참관조사 실시 	조건부 허가	'24.03.13.																											
사적 경주 동방동 와요지	경북 경주시	○○○	<p><육상골재채취(허가사항 변경허가)></p> <ul style="list-style-type: none"> ○ 위치 : 경북 경주시 동방동 756-1번지 일원(문화재구역으로부터 408m 이격 /1, 2, 5구역) ○ 사업내용 <table border="1" style="width: 100%; border-collapse: collapse; text-align: center;"> <thead> <tr> <th>구분</th> <th>기허가</th> <th>변경내용</th> </tr> </thead> <tbody> <tr> <td>허가면적</td> <td>12,888㎡</td> <td>12,950㎡(증62)</td> </tr> <tr> <td>반출로</td> <td>3,303㎡</td> <td>3,365㎡(증62)</td> </tr> <tr> <td>골재채취량</td> <td>15,324㎡</td> <td>7,555㎡(감7,769)</td> </tr> <tr> <td>콘크리트포장</td> <td>230.0㎡</td> <td>396.0㎡(증166)</td> </tr> <tr> <td>자갈갈기</td> <td>2,945.0㎡</td> <td>2,945㎡(변동없음)</td> </tr> <tr> <td>소형고압블럭</td> <td>-</td> <td>32.0㎡</td> </tr> <tr> <td>경계석</td> <td>-</td> <td>26.0㎡</td> </tr> <tr> <td>컨테이너</td> <td>2ea</td> <td>2ea(변동없음)</td> </tr> </tbody> </table> <ul style="list-style-type: none"> ○ 허가조건 : 공사 시 참관조사 실시 	구분	기허가	변경내용	허가면적	12,888㎡	12,950㎡(증62)	반출로	3,303㎡	3,365㎡(증62)	골재채취량	15,324㎡	7,555㎡(감7,769)	콘크리트포장	230.0㎡	396.0㎡(증166)	자갈갈기	2,945.0㎡	2,945㎡(변동없음)	소형고압블럭	-	32.0㎡	경계석	-	26.0㎡	컨테이너	2ea	2ea(변동없음)	조건부 허가	'24.03.15.
구분	기허가	변경내용																														
허가면적	12,888㎡	12,950㎡(증62)																														
반출로	3,303㎡	3,365㎡(증62)																														
골재채취량	15,324㎡	7,555㎡(감7,769)																														
콘크리트포장	230.0㎡	396.0㎡(증166)																														
자갈갈기	2,945.0㎡	2,945㎡(변동없음)																														
소형고압블럭	-	32.0㎡																														
경계석	-	26.0㎡																														
컨테이너	2ea	2ea(변동없음)																														
사적 경주 황룡사지	경북 경주시	○○○	<p><신라 왕경숲 3차 조성></p> <ul style="list-style-type: none"> ○ 위치 : 경북 경주시 구황동 235-7번지 외 27필지(문화재구역으로부터 300m 이격/1구역) ○ 사업내용 <ul style="list-style-type: none"> - 흙쌓기 32,000㎡ - 집수정 12개소, 우수관 L=358m, 벤치 플룸관 L=293m - 경계석 설치 L=455m, 황토콘크리트 포장 A=4,831㎡ - 점토블록포장 A=240㎡, 잔디블록포장 A=1,052㎡ - 휴게시설 : 평의자 6개소, 등의자 8개소, 앞음벽 L=62m - 수경시설 : 돌수로 L=382m, 연못 L=488m - 조경시설 : 한식담장(H1.3m) L=56m, 나무다리 4개소 - 식재 : 소나무 외 14종, 산철쭉 외 5종, 부들 외 6종 ○ 허가조건 : 시굴조사 후 시행 	조건부 허가	'24.04.01.																											

문 화 재	소재지	신청인	사 업 내 용	처리결과	처리일자
사적 경주 용강동 원지 유적	경북 경주시	○○○	<p><용강네거리 교차로 확장></p> <ul style="list-style-type: none"> ○ 위치 : 경북 경주시 용강동 878-3번지 외(문화재구역으로부터 60m 이격 /1, 5구역) ○ 사업내용 <ul style="list-style-type: none"> - 도로확장 L=758.0m, 폭 18.8~33.70m (기존도로 L=756.0m, 폭 18.8~24.0m) - 토공 : 흙깎기 10,584m³ - 배수공 : L형 측구(B=1.0m) L=1,178m - 포장공 : 아스팔트포장 A=12,300m², 인도포장 A=2,969m² - 부대공 : 1식 	허가	'24.03.26.
사적 경주 동부 사적지대	경북 경주시	○○○	<p><한국해비타트 공익캠페인 활동></p> <ul style="list-style-type: none"> ○ 위치 : 경북 경주시 황남동 118-10 (문화재구역) ○ 사업내용 <ul style="list-style-type: none"> - 행사기간 : 5/4~5/6 - 테이블(2개) : 122×60×74(cm) - 간이 부스(1개) : 60×52×90(cm) - 이젤(2개) : 60×40×110(cm) - 예상 사용 면적 : 400×150(cm) - 음향, 조명, 무대, 가스, 전기 설치 없음 ○ 허가조건 : 행사장 소화장비 비치 및 안전요원 배치, 관람객 안전사고 예방 등 	조건부 허가	'24.03.26.
사적 경주 부산성	경북 경주시	○○○	<p><가설건축물(컨테이너, 농막용) 설치></p> <ul style="list-style-type: none"> ○ 위치 : 경북 경주시 건천읍 송선리 688(문화재구역으로부터 159m 이격 /1구역) ○ 사업내용 <ul style="list-style-type: none"> - 설치면적 : 18m²(3m×6m) - 건물높이 : 2.5m ○ 허가조건 : 공사 시 참관조사 실시, 3년(존치기간) 후 재심의 	조건부 허가	'24.04.09.
사적 경주 명활성	경북 경주시	○○○	<p><월성 숲머리 왕벚나무 둘레길 조명 설치></p> <ul style="list-style-type: none"> ○ 위치 : 경북 경주시 보문동 272-3 ~ 26-12(문화재구역으로부터 4m 이격 /1, 2구역) ○ 사업내용 <ul style="list-style-type: none"> - 보행로 야간조명 1식(1.8km) 및 에어건 2대 설치 - 수목등(36W) : 360개, 지중매입, 간격(5m), 터파기(400mm×300mm) - 블라드등(15W) : 60개, 높이(0.7m), 간격(7m), 터파기(400mm×300mm) - 간접등(15W) : 470개, 높이(0.6m), 길이(1m), 간격(3m) - 에어건 : 2대, 본체 및 함체 크기(1,367mm×600mm×1,200mm) 	허가	'24.04.09.

문 화 재	소재지	신청인	사 업 내 용	처리결과	처리일자
사적 전주 남고산성	전북 전주시	○○○	<p><산불예방 숲가꾸기></p> <ul style="list-style-type: none"> ○ 위치 : 전북 전주시 완산구 동서학동 산157 외 2필지(문화재구역과 연결 /1구역) ○ 사업내용 <ul style="list-style-type: none"> - 면적 20.27ha, 숲 밀도조절 / 슈아베기, 가지치기 등 - (핵심구역) 1.55ha, 945본/1ha → 556본/1ha(389본/ha 제거, 41% 감) - (일반구역) 18.72ha, 880본/1ha → 599본/1ha(281본/ha 제거, 31.93% 감) ○ 허가조건 <ul style="list-style-type: none"> - 성벽 인근 작업 시, 문화재가 훼손되지 않도록 조치 후 시행 - 외래수종 우선 제거 - 매장문화재 유존지역 굴착 작업 시 관계전문가 입회 - 사업과정에서 민원이 발생하지 않도록 사업내용에 대하여 관람객 및 지역주민에게 안내할 것 	조건부 허가	'24.03.15.
사적 화순 효산리와 대신리 지석묘군	전남 화순군	○○○	<p><2024 화순 고인돌 봄꽃 축제 개최></p> <ul style="list-style-type: none"> ○ 위치 : 전남 화순군 도곡면 효산리 1341-4번지 일원(문화재구역, 보호구역) ○ 사업내용 <ul style="list-style-type: none"> - 일시 : 2024.4.19.(금)~4.28.(일) / 10일간 - 장소 : 화순 효산리와 대신리 지석묘군 일원 - 시설물 설치 : 비닐하우스 3동(폭 8×길이 40m 2동 / 폭 8×길이 20m 1동), 행사용 천막, 이동식 화장실, 고인돌 조형물 5식 등 ○ 허가조건 <ul style="list-style-type: none"> - 어린이 관련 시설 규모 축소 및 해당 문화유산과 연관된 프로그램 운영 - 화재 및 안전사고 예방을 위한 조치를 취하고 유관기관과의 긴밀한 협조 및 비상연락체계를 유지하도록 함 	조건부 허가	'24.03.19.

문 화 재	소재지	신청인	사 업 내 용	처리결과	처리일자
사적 김제군 관아와 향교	전북 김제시	○○○	<p><역사공원 등 조성></p> <ul style="list-style-type: none"> ○ 위치 : 전북 김제시 교동 40번지 일원 (문화재구역과 연결/1구역) ○ 사업내용 <ul style="list-style-type: none"> - 성산역사공원(2,959㎡), 농경문화공원(4,096㎡) 조성 - 숲, 산책로 등 공간 조성, 수목 식재 및 이식, 시설물(정자, 데크 등) 설치 등 <p>* 기 허가사항 허가기간 도래에 따른 신규 허가 건임.</p>	허가	'24.03.11.
사적 제주 고산리 유적	제주도 제주시	○○○	<p><가설건축물(농막) 1동 설치></p> <ul style="list-style-type: none"> ○ 위치 : 제주도 제주시 고산리 3415-3 (문화재구역으로부터 390m 이격/1구역) ○ 사업내용 <ul style="list-style-type: none"> - 농막 1동 설치(면적 18㎡, 높이 3m) ○ 허가조건 <ul style="list-style-type: none"> - 농자재 보관을 위한 가설건축물은 2027.03.21.까지 임시 허가하며, 설치기간 연장이 필요한 경우 허가기간 만료 전 연장 신청하여 허가를 득하여야 함. 	조건부 허가	'24.03.22.
사적 제주 고산리 유적	제주도 제주시	○○○	<p><가설건축물(농막) 1동 설치></p> <ul style="list-style-type: none"> ○ 위치 : 제주도 제주시 고산리 3672-1 (문화재구역으로부터 315m 이격/1구역) ○ 사업내용 <ul style="list-style-type: none"> - 농막 1동 설치(면적 18㎡, 높이 2.8m) ○ 허가조건 <ul style="list-style-type: none"> - 농자재 보관 및 일시 휴식 장소를 위한 가설건축물은 2027.03.21.까지 임시 허가하며, 설치기간 연장이 필요한 경우 허가기간 만료 전 연장 신청하여 허가를 득하여야 함. 	조건부 허가	'24.03.22.
사적 파주 윤관장군묘	경기도 파주시	○○○	<p><기존건축물 위 태양광 설치(2동)></p> <ul style="list-style-type: none"> ○ 위치 : 경기도 파주시 광탄면 분수리 254번지 3호 등(문화재구역으로부터 374m 이격/1, 3구역) ○ 사업내용 <ul style="list-style-type: none"> - 설치면적 : 231.27㎡ - 태양광 최대높이 : 1동 12.3m, 2동 11.0m(기존 건축물 높이 각 8.7m) - 설비용량 : 50kW 	허가	'24.03.07.

문 화 재	소재지	신청인	사 업 내 용	처리결과	처리일자
사적 파주 오두산성	경기도 파주시	○○○	<p><검단사 법당 부지조성(허가사항 변경 허가)></p> <ul style="list-style-type: none"> ○ 위치 : 경기도 파주시 탄현면 성동리 689(문화재구역으로부터 213m 이격 /2-1구역) ○ 사업내용 <ul style="list-style-type: none"> - 당초 <ul style="list-style-type: none"> · 2단 석축 조성 <ul style="list-style-type: none"> ·· 1단 : H=3.9m, L=83m ·· 2단 : H=3.4m, L=85.7m · 계단 석축 <ul style="list-style-type: none"> ·· 1단 : H=2.2m, L=9m ·· 2단 : H=1.7m, L=7.05m - 변경 <ul style="list-style-type: none"> · 2단 석축 조성 <ul style="list-style-type: none"> ·· 1단 : H=3.9m, L=81m ·· 2단 : H=3.5m, L=77.8m · 계단 석축 <ul style="list-style-type: none"> ·· 1단 : H=1.7m, L=7.5m ·· 2단 : H=2.4m, L=10.66m 	허가	'24.03.07.
사적 파주 혜음원지	경기도 파주시	○○○	<p><기존 진출입로(다리) 확장></p> <ul style="list-style-type: none"> ○ 위치 : 경기도 파주시 광탄면 용미리 274-4번지(문화재구역으로부터 62m 이격/1구역) ○ 사업내용 <ul style="list-style-type: none"> - 사업면적 : 15m² - 콘크리트 타설 : T 0.2m, A 15m² - 콘크리트경계석 철거 : 0.2m×0.1m×3.7m - 콘크리트경계석 타설 : 0.2m×0.1m×3.3m 	허가	'24.03.18.
사적 광주 조선백자 요지	경기도 광주시	○○○	<p><근린생활시설 신축></p> <ul style="list-style-type: none"> ○ 위치 : 경기도 광주시 남종면 분원리 153번지 7(문화재구역으로부터 45m 이격/1구역) ○ 사업내용 <ul style="list-style-type: none"> - 부지면적 : 277m² - 건축면적/연면적 : 83.65m² / 77.98m² - 층수/높이 : 지상 1층 / 5.5m - 수목식재 : 교목(주목, 산수유) 4주, 관목(회양목, 산철쭉) 14주 - 부지조성 <ul style="list-style-type: none"> · 성토 : H 0.5~3.1m(243.4m²) · 식생보강토옹벽 : H 0.5~3.1m, L 51m · 역L형옹벽 : H 0.5~1.0m, L 10m · 펜스 : H 1.5m, L 60m 	허가	'24.03.08.

문 화 재	소재지	신청인	사 업 내 용	처리결과	처리일자
사적 광주 조선백자 요지	경기도 광주시	○○○	<p><기존건축물 위 태양광 설치></p> <ul style="list-style-type: none"> ○ 위치 : 경기도 광주시 초월읍 선동리 302번지 5호, 302번지 7호(문화재구역과 연접/1, 4구역) ○ 사업내용 <ul style="list-style-type: none"> - 모연1태양광발전소 <ul style="list-style-type: none"> · 설치면적 : 447.31㎡ · 태양광 설치 최고높이 : 10.605m (기존건물높이 5.761m) · 설비용량 : 99.63kW - 모연2태양광발전소 <ul style="list-style-type: none"> · 설치면적 : 446.85㎡ · 태양광 설치 최고높이 : 12.831m(기존건물높이 8.220m) · 설비용량 : 99.63kW - 모연3태양광발전소 <ul style="list-style-type: none"> · 설치면적 : 426.1㎡ · 태양광 설치 최고높이 : 1동 12.831m(기존건물높이 8.220m), 2동 11.388m(기존건물높이 8.426m) · 설비용량 : 94.71kW 	허가	'24.03.08.
사적 광주 조선백자 요지	경기도 광주시	○○○	<p><기존 건축물 위 태양광 설치></p> <ul style="list-style-type: none"> ○ 위치 : 경기도 광주시 퇴촌면 우산리 273번지(문화재구역으로부터 4m 이격/1구역) ○ 사업내용 <ul style="list-style-type: none"> - 설치면적 : 81.53㎡ - 태양광 최대높이 : 9.23m(기존 건축물 높이 : 5.5m) - 설비용량 : 19.635kW 	허가	'24.04.02.
사적 광주 조선백자 요지	경기도 광주시	○○○	<p><가설건축물(농막) 설치></p> <ul style="list-style-type: none"> ○ 위치 : 경기도 광주시 초월읍 무갑리 551번지(문화재구역으로부터 16m 이격/1구역) ○ 사업내용 <ul style="list-style-type: none"> - 건축면적/연면적 : 18㎡/18㎡ - 층수/높이 : 지상 1층, 2.6m - 구조 : 경량철골구조(컨테이너) 	허가	'24.04.03.
사적 여주 고달사지	경기도 여주시	○○○	<p><가설건축물(농막) 설치(기간연장)></p> <ul style="list-style-type: none"> ○ 위치 : 경기도 여주시 북내면 상교리 408번지(문화재구역으로부터 35m 이격/1구역) ○ 사업내용 <ul style="list-style-type: none"> - 건축면적/연면적 : 19.8㎡/19.8㎡ - 층수/높이 : 지상 1층, 3.3m - 구조: 경량철골구조(컨테이너) ○ 허가조건 <ul style="list-style-type: none"> - 기간 연장 시 재허가 받을것 	조건부 허가	'24.04.01.

문 화 재	소재지	신청인	사 업 내 용	처리결과	처리일자
사적 북한산성	경기도 고양시	○○○	<p><선봉사 요사채 증축(허가사항 변경허가)></p> <ul style="list-style-type: none"> ○ 위치 : 경기도 고양시 덕양구 북한동 408 외(문화구역으로부터 520m 이격/1구역) ○ 변경내용 <ul style="list-style-type: none"> - 대지면적 : 3,328㎡ → 459㎡ - 건축면적/연면적 : 77.14㎡/77.14㎡ → 50.57㎡/50.57㎡ - 층수/높이 : 지상1층/4.3m → 지상1층/4.84m - 구조 : 콘크리트블럭구조 → 경량철골구조 * 기존 건축물 철거(406.88㎡) 후 증축(변동없음) ○ 허가조건 <ul style="list-style-type: none"> - 매장문화재 유존지역은 관련 법령에 따라 처리 	조건부 허가	'24.03.08.
사적 서울 풍납동 토성	서울시 송파구	○○○	<p><풍납백제문화공원 행사></p> <ul style="list-style-type: none"> ○ 위치 : 서울시 송파구 풍납동 풍납백제문화공원(문화재구역) ○ 사업내용 : 2024 풍납토성 한마음 축제 <ul style="list-style-type: none"> - 시설물 설치사항 <ul style="list-style-type: none"> · 무대설치(가로 12.740m×세로 7.280m×높이 0.98m) · 행사용 천막설치(가로 18.300m×세로 3m), 기타 시설물 설치 - 허가기간 : 2024.05.18. ○ 허가조건 <ul style="list-style-type: none"> - 무대설치 등 굴착시, 관계공무원 참관 - 풍납백제문화공원 내 무대설치 및 행사장소는 송파구청 문화재과와 협의하여야 함 - 문화유적의 훼손이나 사적지의 역사성과 존엄성을 손상하는 행위 금지 - 행사질서 및 행사장소 주변 청결 유지 - 화재 및 안전사고 예방 조치를 하고, 유관기관과 긴밀한 협조 및 비상연락체계 유지 - 행사 종료 후 임시 설치 시설물 즉시 철거 및 원상회복하여야 함 - 행사 추진시, 소음 및 진동에 따른 민원 발생하지 않도록 유의하도록 함 	조건부 허가	'24.04.12.

문 화 재	소재지	신청인	사 업 내 용	처리결과	처리일자												
사적 서울 풍납동 토성	서울시 송파구	○○○	<p><그늘막 설치></p> <ul style="list-style-type: none"> ○ 위치 : 서울시 송파구 풍납동 159-2번지(문화재구역) ○ 사업내용 : 풍납게이트볼장 내 그늘막(과라솔) 설치(1개소) <ul style="list-style-type: none"> - 규모 : 가로 5m, 세로 3.65m - 지하굴착 : 콘크리트 기초 1개소(폭 0.4m×깊이 0.5m, 보강 팍 4개 삽입) - 허가기간 : 2024.03.14.~04.30. ○ 허가조건 : 굴착시, 관계공무원 참관 	조건부 허가	'24.03.14.												
사적 서울 초안산 분묘군	서울시 노원구	○○○	<p><무장애 데크길 조성></p> <ul style="list-style-type: none"> ○ 위치 : 서울시 노원구 월계동 산75-3번지(문화재구역으로부터 58m 이격/1구역) ○ 사업내용 <ul style="list-style-type: none"> - 규모 : 데크(길이 110m, 폭 1.8m, 높이 1.5m), 기초콘트리(0.3m×0.3m×0.3m) - 최대굴착깊이 : 0.55m×0.4m×0.4m - 허가기간 : 2024.04.11.~2025.12.31. ○ 허가조건 : 굴착시, 관계공무원 참관 	조건부 허가	'24.04.11.												
사적 수원 화성	경기도 수원시	○○○	<p><그리기대회 개최></p> <ul style="list-style-type: none"> ○ 위치 : 경기도 수원시 팔달구 매향동 1-3 일원(문화재구역) ○ 사업내용 : 가설천막 설치 <ul style="list-style-type: none"> - 몽골텐트 : 5동(5m×5m×H2.5m) - 캐노피텐트 : 20동(3m×6m×H1.8m) 	허가	'24.3.20.												
사적 강릉 초당동 유적	강원도 강릉시	○○○	<p><근린생활시설 증축></p> <ul style="list-style-type: none"> ○ 위치 : 강원도 강릉시 강문동 27-23외 1필지(문화재구역으로부터 271m 이격/1, 5구역) ○ 사업내용 <ul style="list-style-type: none"> - 대지면적 : 2,152㎡ - 건축면적/연면적(증축부) : 135㎡/135㎡ <table border="1" style="width: 100%; border-collapse: collapse; text-align: center;"> <thead> <tr> <th>구분</th> <th>기존</th> <th>증축</th> </tr> </thead> <tbody> <tr> <td>건축면적/ 연면적</td> <td>980㎡/980㎡</td> <td>135㎡/135㎡</td> </tr> <tr> <td>층수/높이</td> <td>지상1층/8.22m</td> <td>지상1층/5.75m</td> </tr> <tr> <td>구조/지붕</td> <td>철골조 /징크패널</td> <td>철골조 /징크패널</td> </tr> </tbody> </table>	구분	기존	증축	건축면적/ 연면적	980㎡/980㎡	135㎡/135㎡	층수/높이	지상1층/8.22m	지상1층/5.75m	구조/지붕	철골조 /징크패널	철골조 /징크패널	허가	'24.3.22.
구분	기존	증축															
건축면적/ 연면적	980㎡/980㎡	135㎡/135㎡															
층수/높이	지상1층/8.22m	지상1층/5.75m															
구조/지붕	철골조 /징크패널	철골조 /징크패널															

문 화 재	소재지	신청인	사 업 내 용	처리결과	처리일자
사적 강화 외성	인천시 강화군	○○○	<p><건축물 위 태양광 시설 설치></p> <ul style="list-style-type: none"> ○ 위치 : 인천시 강화군 불은면 덕성리 481(문화재보호구역으로부터 약 180m 이격/2-3구역) ○ 사업내용 <ul style="list-style-type: none"> - 설비규모 : 태양열 구조물 (19.9m×9.7m×3.8m)/건축물 최고높이(10.8m) - 지붕형태 : 철근콘크리트(평슬라브) - 규모 : 태양열 집열기 - 2m²×88매 = 176m² - 태양열 장비 <ul style="list-style-type: none"> · 열매체순환펌프 : 127.5LPM×33.8mAq×2.2kW · 축열순환펌프 : 121.1LPM×5.5mAq×0.37kW - 수평투영 면적 : 186.24m² / 부피 : 136.22m³ / 중량 : 3.27Ton" 	허가	'24.03.29.
사적 강화 외성	인천시 강화군	○○○	<p><단독주택 부지조성></p> <ul style="list-style-type: none"> ○ 위치 : 인천시 강화군 불은면 덕성리 566-10(문화재구역으로부터 382m 이격/3구역) ○ 사업내용 <ul style="list-style-type: none"> - 대지면적 : 433m²(사업부지 433m²) - 토공 : 절성토 및 보강토 옹벽 최고 높이 3m 	허가	'24.04.05.
사적 강화 외성	인천시 강화군	○○○	<p><단독주택 및 창고 부지조성></p> <ul style="list-style-type: none"> ○ 위치 : 인천시 강화군 불은면 덕성리 566-11, 566-12, 570-4(문화재구역으로부터 400m 이격/3구역) ○ 사업내용 <ul style="list-style-type: none"> - 대지면적 : 447m²(사업부지 433m², 진입도로 14m²) - 절성토 1단 : 4m, 2단 : 3m - 보강토옹벽 : H=0.5~4.0m, L=64.0m 	허가	'24.04.08.
사적 부산 연산동 고분군	부산시 연제구	○○○	<p><산림 내 편의시설물 설치></p> <ul style="list-style-type: none"> ○ 위치 : 부산시 연제구 연산동 산52번지(문화재구역으로부터 330m 이격/1구역) ○ 사업내용 <ul style="list-style-type: none"> - 전기공 : 강관주(Ø100, 6m) 6EA, 터파기(콘크리트 기초, 60cm) 0.072m³ - 시설물공 : 흙먼지떨이기(3100×1600×2500) 1조(2개 1세트) 	허가	'24.04.09.